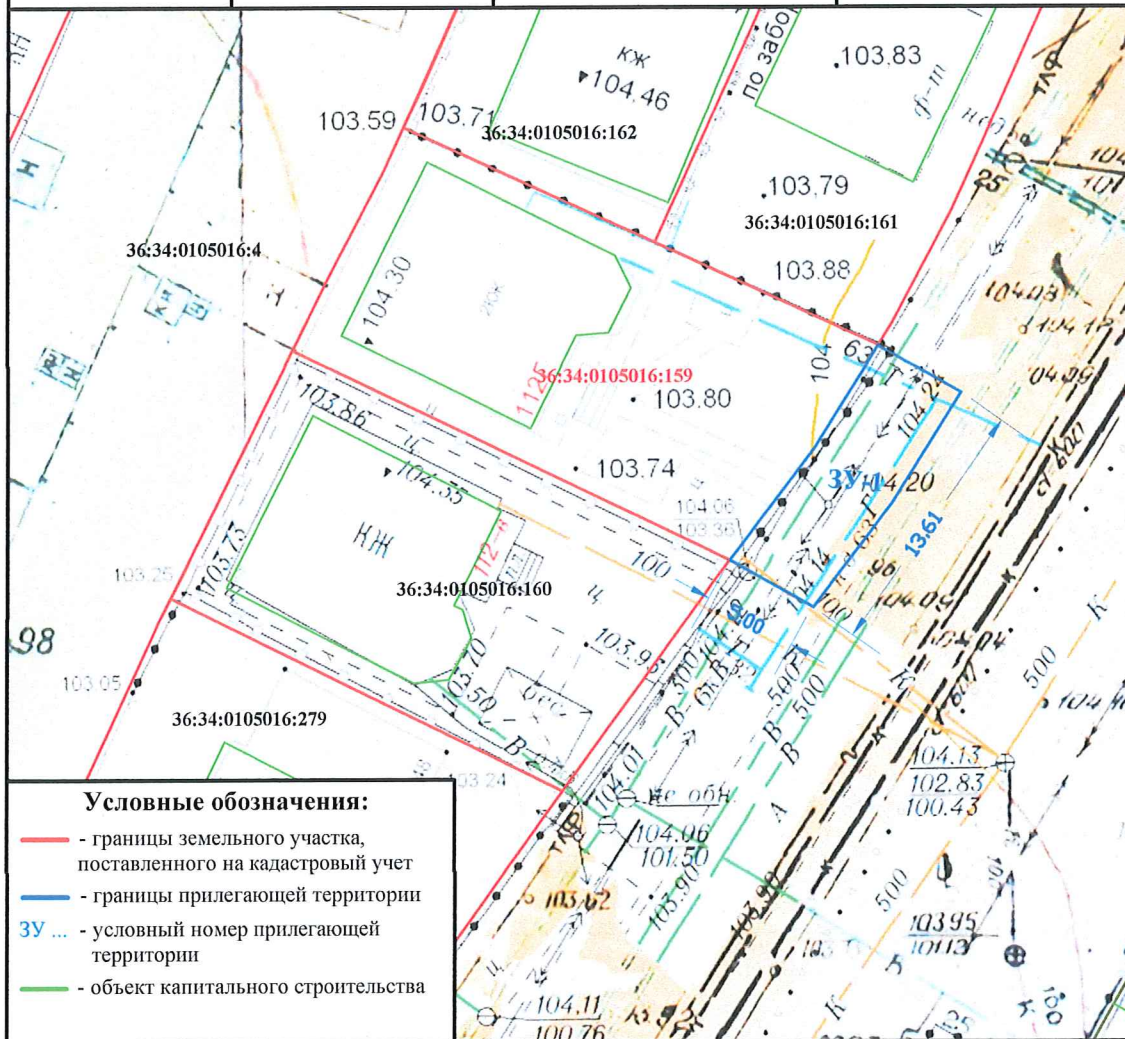


Приложение № 363  
к схемам границ прилегающих  
к зданиям, строениям, сооружениям  
и земельным участкам территорий  
в городском округе город Воронеж

**Схема границ прилегающей территории в границах  
Железнодорожного района городского округа город Воронеж  
Воронежской области № С-112г**

Условный номер прилегающей территории	Идентификационное обозначение объекта, в отношении которого устанавливается прилегающая территория	Адрес здания, строения, сооружения, земельного участка	Кадастровый номер
ЗУ-1	Индивидуальное жилищное строительство	ул. Суворова, 112г	36:34:0105016:159

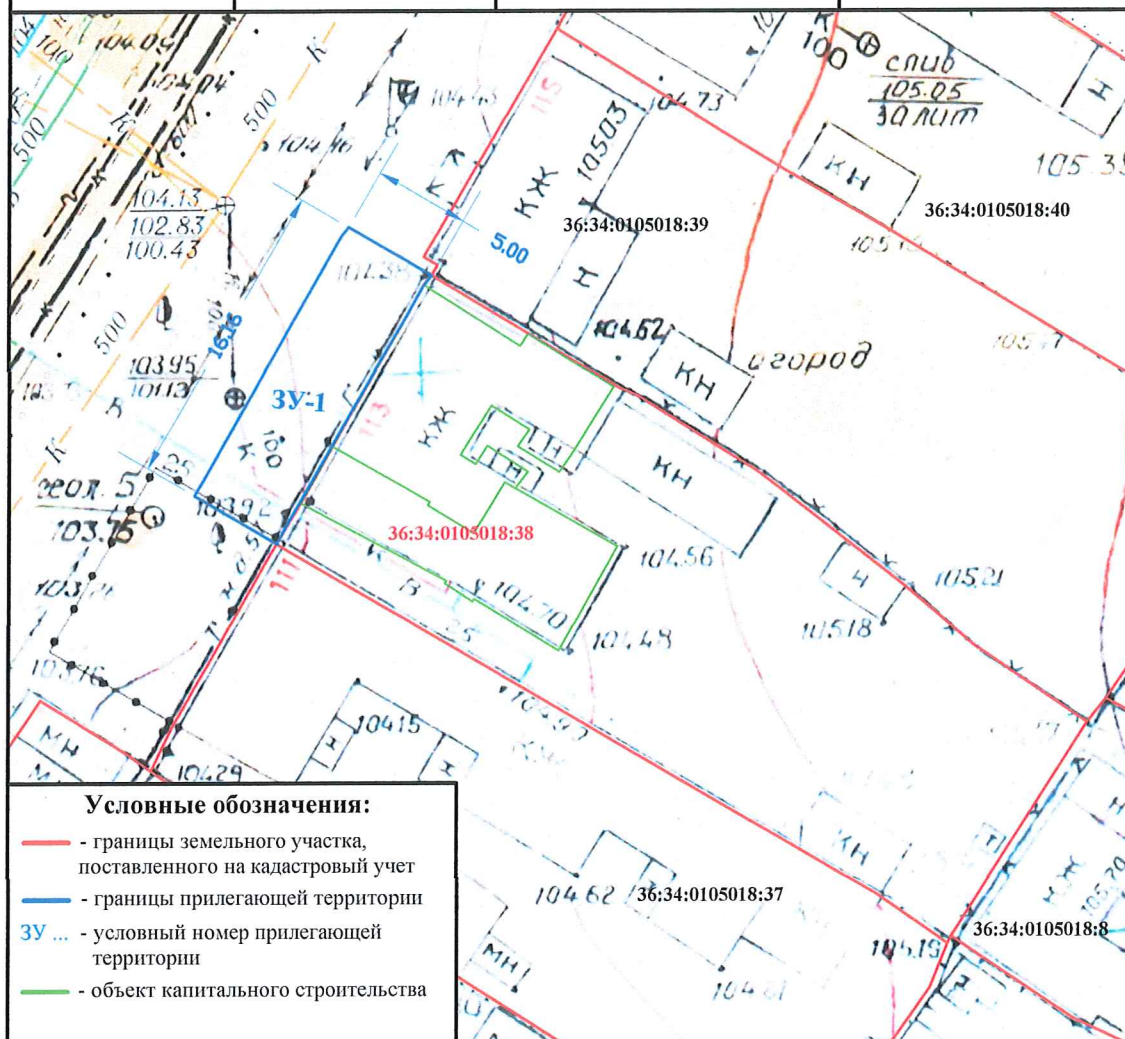


	Должность	Ф.И.О.	Подпись	Дата
Согласовано	Руководитель управления главного архитектора администрации городского округа город Воронеж	Г.Ю. Чурсанов		
Согласовано	Заместитель руководителя управления главного архитектора администрации городского округа город Воронеж	Н.О. Фуфаев		
Согласовано	Начальник отдела по градостроительству, архитектуре и земельным отношениям управы района городского округа г. Воронеж	А.И. Скочко		

Приложение № 364  
к схемам границ прилегающих  
к зданиям, строениям, сооружениям  
и земельным участкам территорий  
в городском округе город Воронеж

**Схема границ прилегающей территории в границах  
Железнодорожного района городского округа город Воронеж  
Воронежской области № С-113**

Условный номер прилегающей территории	Идентификационное обозначение объекта, в отношении которого устанавливается прилегающая территория	Адрес здания, строения, сооружения, земельного участка	Кадастровый номер
<b>ЗУ-1</b>	<b>Индивидуальное жилищное строительство</b>	<b>ул. Суворова, 113</b>	<b>36:34:0105018:38</b>



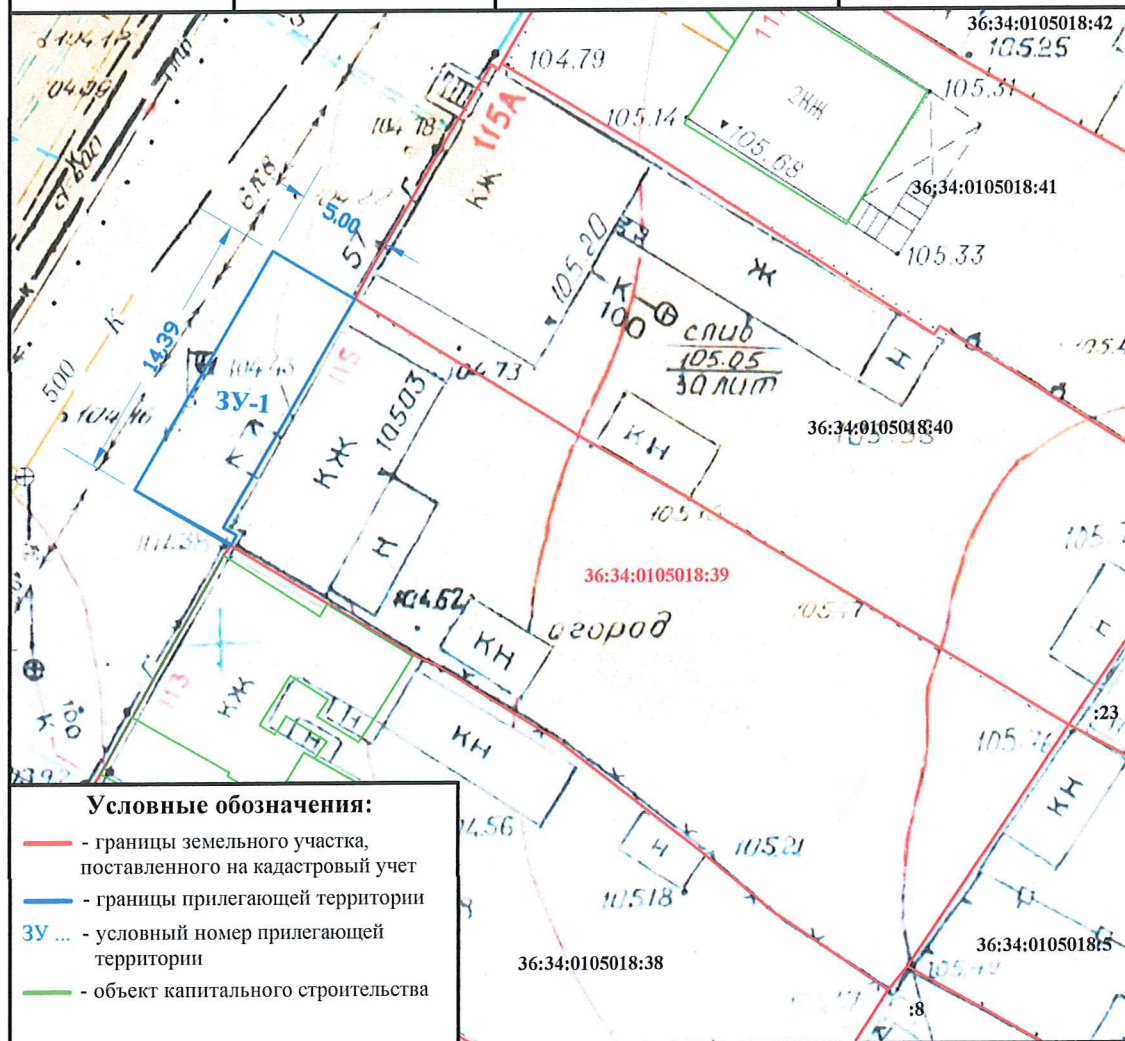
	Должность	Ф.И.О.	Подпись	Дата
<b>Согласовано</b>	Руководитель управления главного архитектора администрации городского округа город Воронеж	<b>Г.Ю. Чурсанов</b>		
<b>Согласовано</b>	Заместитель руководителя управления главного архитектора администрации городского округа город Воронеж	<b>Н.О. Фуфаев</b>		
<b>Согласовано</b>	Начальник отдела по градостроительству, архитектуре и земельным отношениям управы района городского округа г. Воронеж	<b>А.И. Скочко</b>		



Приложение № 365  
к схемам границ прилегающих  
к зданиям, строениям, сооружениям  
и земельным участкам территорий  
в городском округе город Воронеж

**Схема границ прилегающей территории в границах  
Железнодорожного района городского округа город Воронеж  
Воронежской области № С-115**

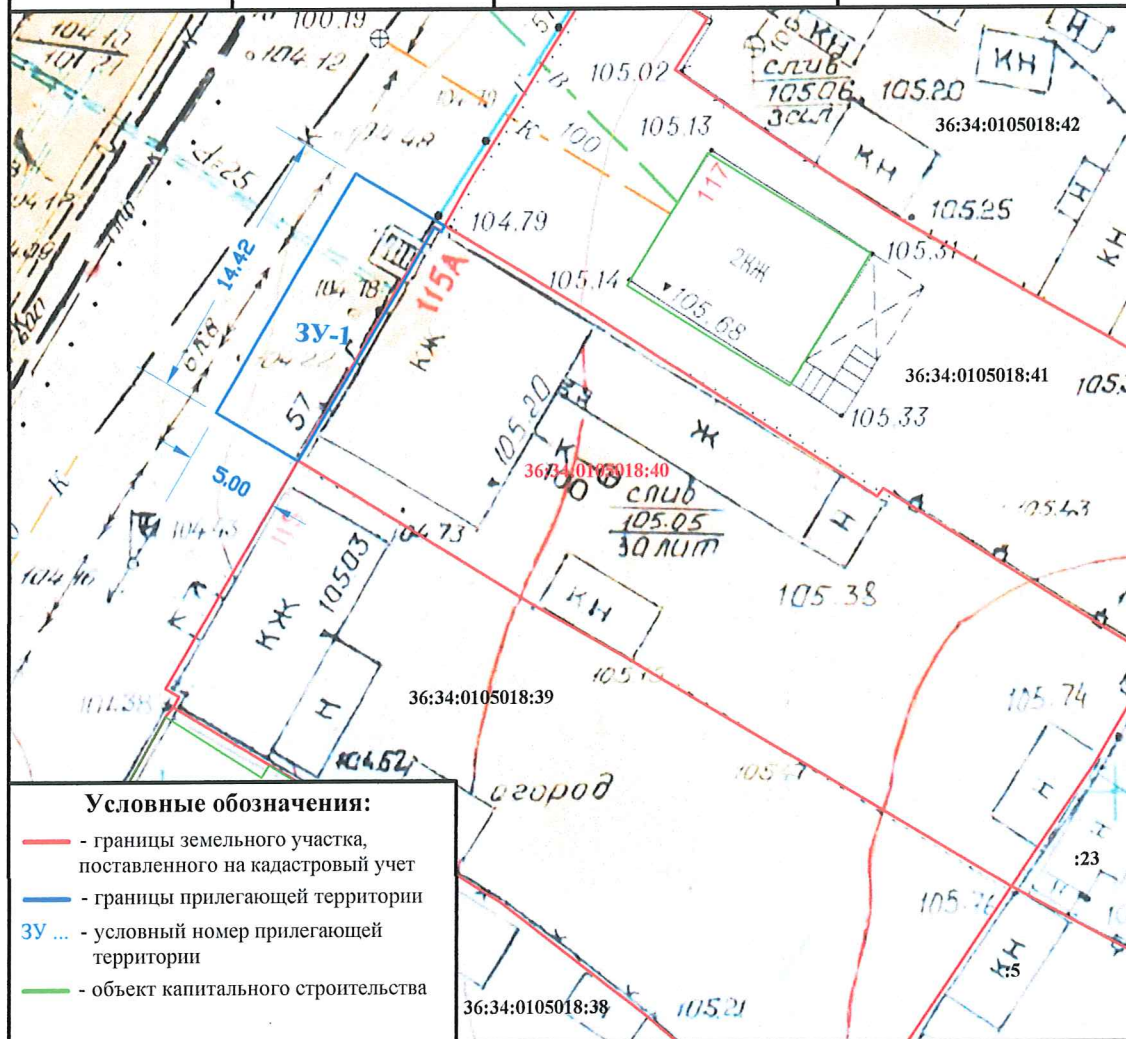
Условный номер прилегающей территории	Идентификационное обозначение объекта, в отношении которого устанавливается прилегающая территория	Адрес здания, строения, сооружения, земельного участка	Кадастровый номер
ЗУ-1	<b>Для индивидуального жилищного строительства</b>	ул. Суворова, 115	36:34:0105018:39



	Должность	Ф.И.О.	Подпись	Дата
<b>Согласовано</b>	Руководитель управления главного архитектора администрации городского округа город Воронеж	<b>Г.Ю. Чурсанов</b>		
<b>Согласовано</b>	Заместитель руководителя управления главного архитектора администрации городского округа город Воронеж	<b>Н.О. Фуфаев</b>		
<b>Согласовано</b>	Начальник отдела по градостроительству, архитектуре и земельным отношениям управы района городского округа г. Воронеж	<b>А.И. Скочко</b>		

**Схема границ прилегающей территории в границах  
Железнодорожного района городского округа город Воронеж  
Воронежской области № С-115а**

Условный номер прилегающей территории	Идентификационное обозначение объекта, в отношении которого устанавливается прилегающая территория	Адрес здания, строения, сооружения, земельного участка	Кадастровый номер
<b>ЗУ-1</b>	<b>Индивидуальное жилищное строительство</b>	<b>ул. Суворова, 115а</b>	<b>36:34:0105018:40</b>



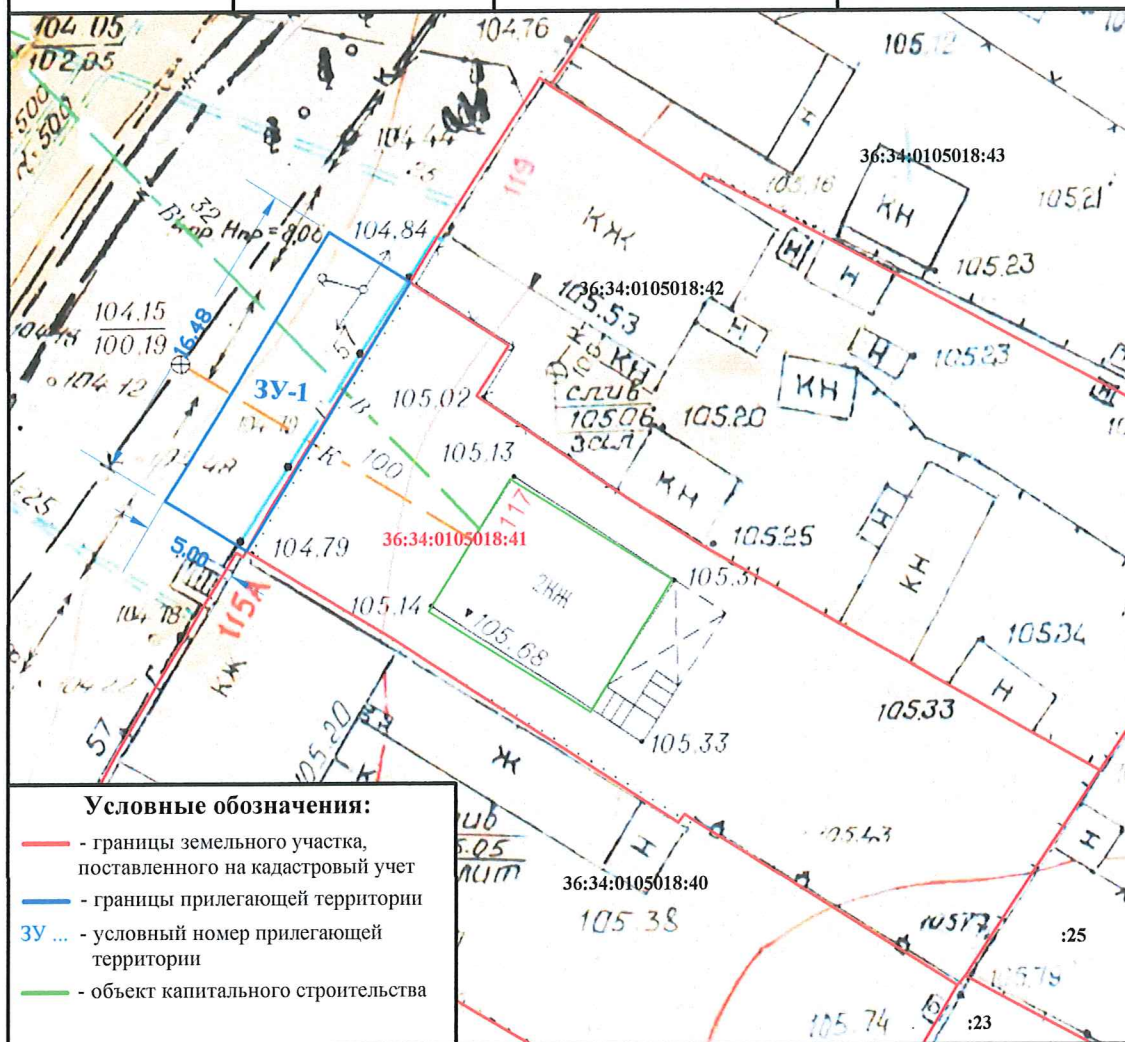
	Должность	Ф.И.О.	Подпись	Дата
<b>Согласовано</b>	Руководитель управления главного архитектора администрации городского округа город Воронеж	<b>Г.Ю. Чурсанов</b>		
<b>Согласовано</b>	Заместитель руководителя управления главного архитектора администрации городского округа город Воронеж	<b>Н.О. Фуфаев</b>		
<b>Согласовано</b>	Начальник отдела по градостроительству, архитектуре и земельным отношениям управы района городского округа г. Воронеж	<b>А.И. Скочко</b>		



Приложение № 367  
к схемам границ прилегающих  
к зданиям, строениям, сооружениям  
и земельным участкам территорий  
в городском округе город Воронеж

**Схема границ прилегающей территории в границах  
Железнодорожного района городского округа город Воронеж  
Воронежской области № С-117**

Условный номер прилегающей территории	Идентификационное обозначение объекта, в отношении которого устанавливается прилегающая территория	Адрес здания, строения, сооружения, земельного участка	Кадастровый номер
ЗУ-1	<b>Для индивидуального жилищного строительства</b>	ул. Суворова, 117	36:34:0105018:41

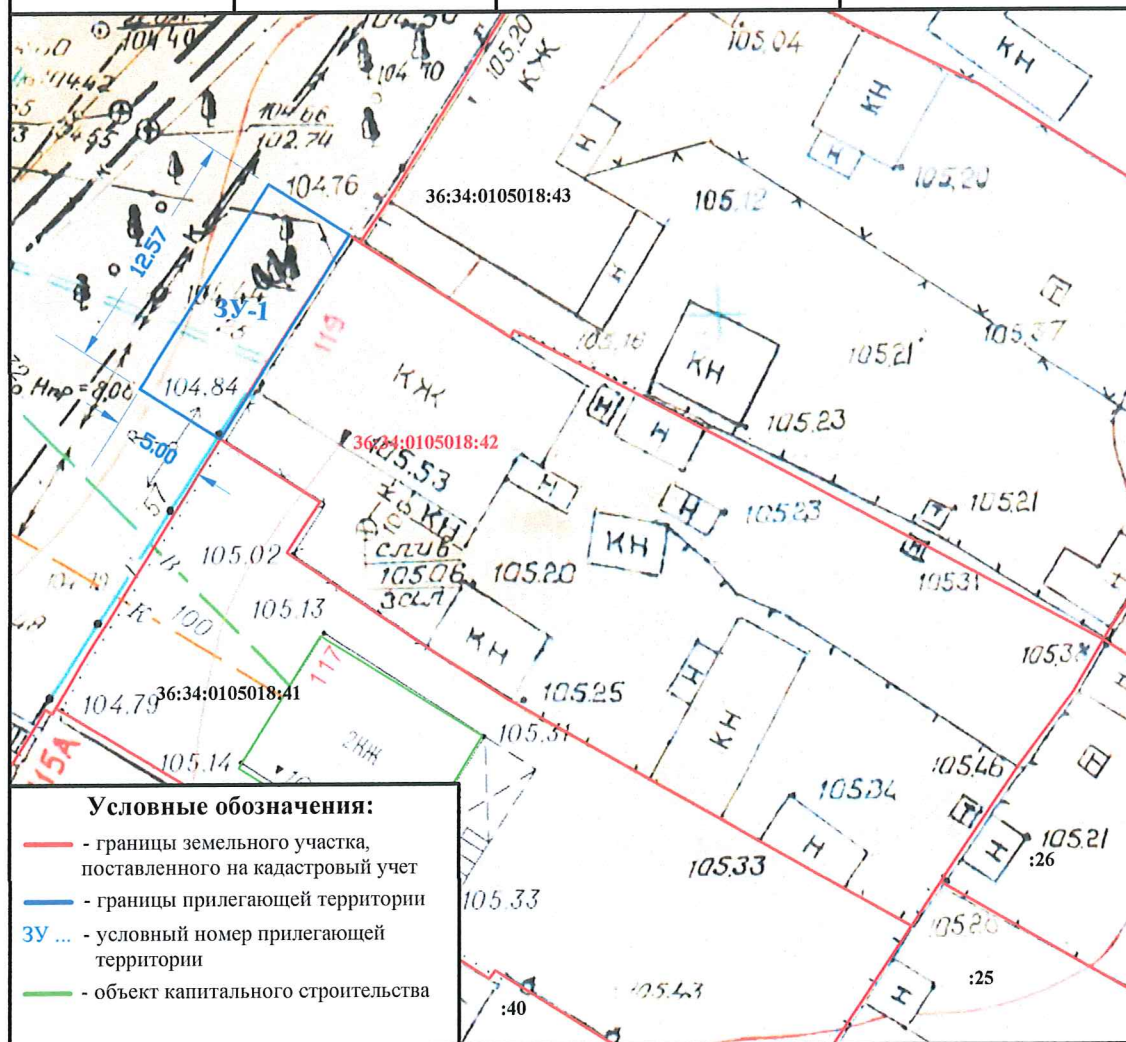


	Должность	Ф.И.О.	Подпись	Дата
<b>Согласовано</b>	Руководитель управления главного архитектора администрации городского округа город Воронеж	<b>Г.Ю. Чурсанов</b>		
<b>Согласовано</b>	Заместитель руководителя управления главного архитектора администрации городского округа город Воронеж	<b>Н.О. Фуфаев</b>		
<b>Согласовано</b>	Начальник отдела по градостроительству, архитектуре и земельным отношениям управы района городского округа г. Воронеж	<b>А.И. Скочко</b>		

Приложение № 168  
к схемам границ прилегающих  
к зданиям, строениям, сооружениям  
и земельным участкам территорий  
в городском округе город Воронеж

**Схема границ прилегающей территории в границах  
Железнодорожного района городского округа город Воронеж  
Воронежской области № С-119**

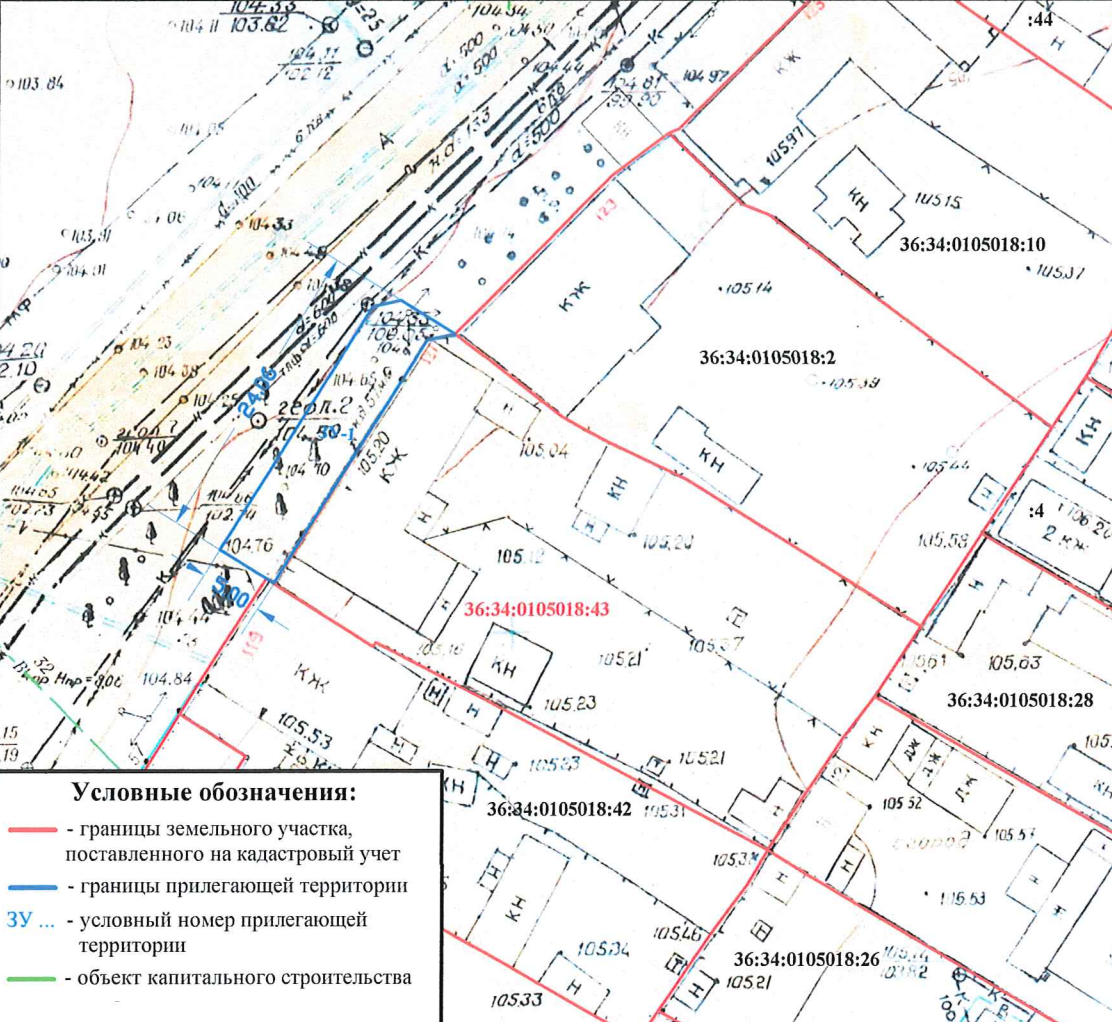
Условный номер прилегающей территории	Идентификационное обозначение объекта, в отношении которого устанавливается прилегающая территория	Адрес здания, строения, сооружения, земельного участка	Кадастровый номер
<b>ЗУ-1</b>	<b>Для индивидуального жилищного строительства</b>	<b>ул. Суворова, 119</b>	<b>36:34:0105018:42</b>








Приложение № 369  
к схемам границ прилегающих  
к зданиям, строениям, сооружениям  
и земельным участкам территорий  
в городском округе город Воронеж

**Схема границ прилегающей территории в границах  
Железнодорожного района городского округа город Воронеж  
Воронежской области № С-121**

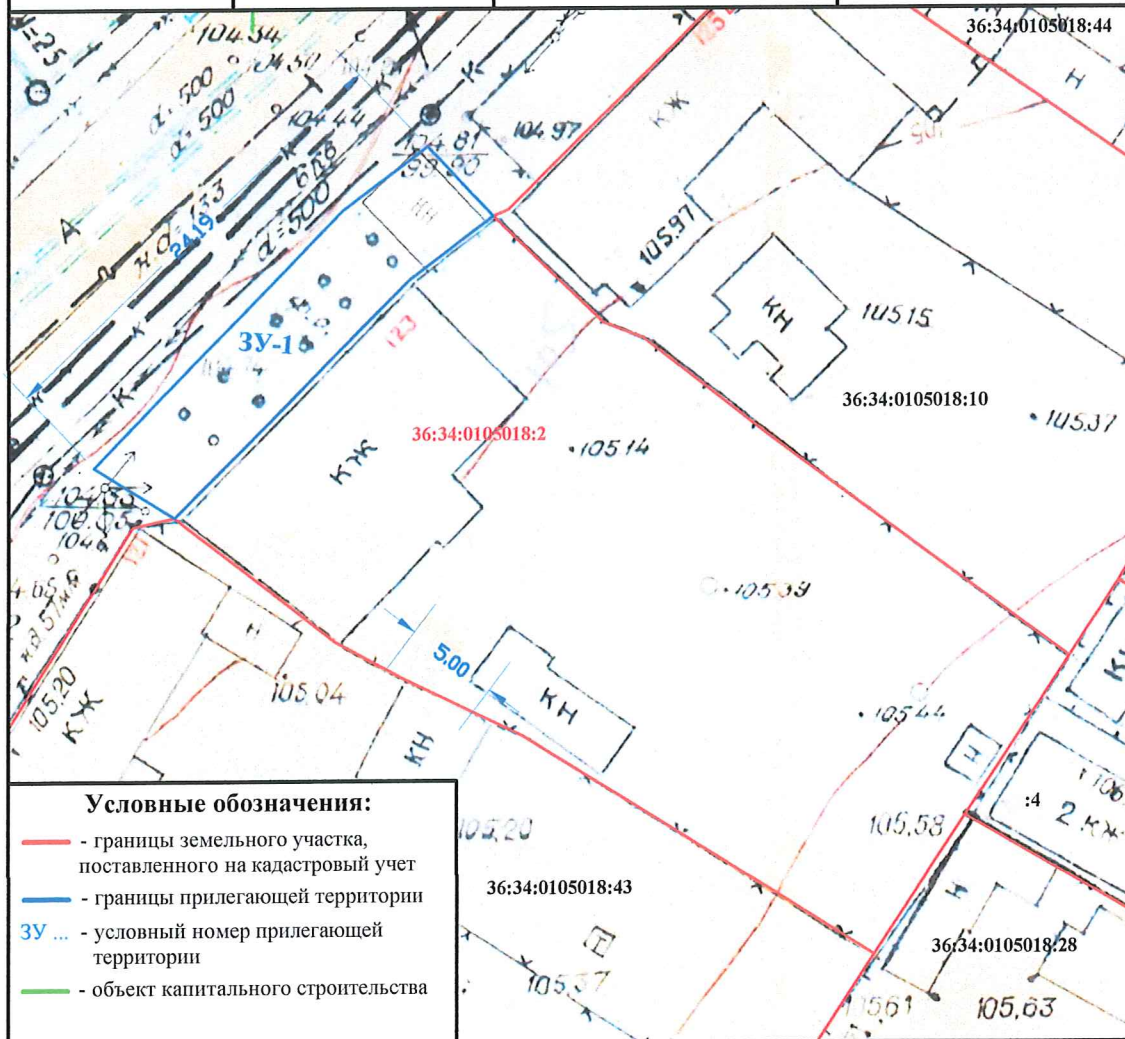
Условный номер прилегающей территории	Идентификационное обозначение объекта, в отношении которого устанавливается прилегающая территория	Адрес здания, строения, сооружения, земельного участка	Кадастровый номер
<b>ЗУ-1</b>	<b>Индивидуальное жилищное строительство</b>	<b>ул. Суворова, 121</b>	<b>36:34:0105018:43</b>
 <p><b>Условные обозначения:</b></p> <ul style="list-style-type: none"> <li>— границы земельного участка, поставленного на кадастровый учет</li> <li>— границы прилегающей территории</li> <li><b>ЗУ ...</b> - условный номер прилегающей территории</li> <li>— объект капитального строительства</li> </ul>			

	Должность	Ф.И.О.	Подпись	Дата
<b>Согласовано</b>	Руководитель управления главного архитектора администрации городского округа город Воронеж	<b>Г.Ю. Чурсанов</b>		
<b>Согласовано</b>	Заместитель руководителя управления главного архитектора администрации городского округа город Воронеж	<b>Н.О. Фуфаев</b>		
<b>Согласовано</b>	Начальник отдела по градостроительству, архитектуре и земельным отношениям управы района городского округа г. Воронеж	<b>А.И. Скочко</b>		

Приложение № 370  
к схемам границ прилегающих  
к зданиям, строениям, сооружениям  
и земельным участкам территорий  
в городском округе город Воронеж

**Схема границ прилегающей территории в границах  
Железнодорожного района городского округа город Воронеж  
Воронежской области № С-123**

Условный номер прилегающей территории	Идентификационное обозначение объекта, в отношении которого устанавливается прилегающая территория	Адрес здания, строения, сооружения, земельного участка	Кадастровый номер
<b>ЗУ-1</b>	<b>Индивидуальное жилищное строительство</b>	<b>ул. Суворова, 123</b>	<b>36:34:0105018:2</b>



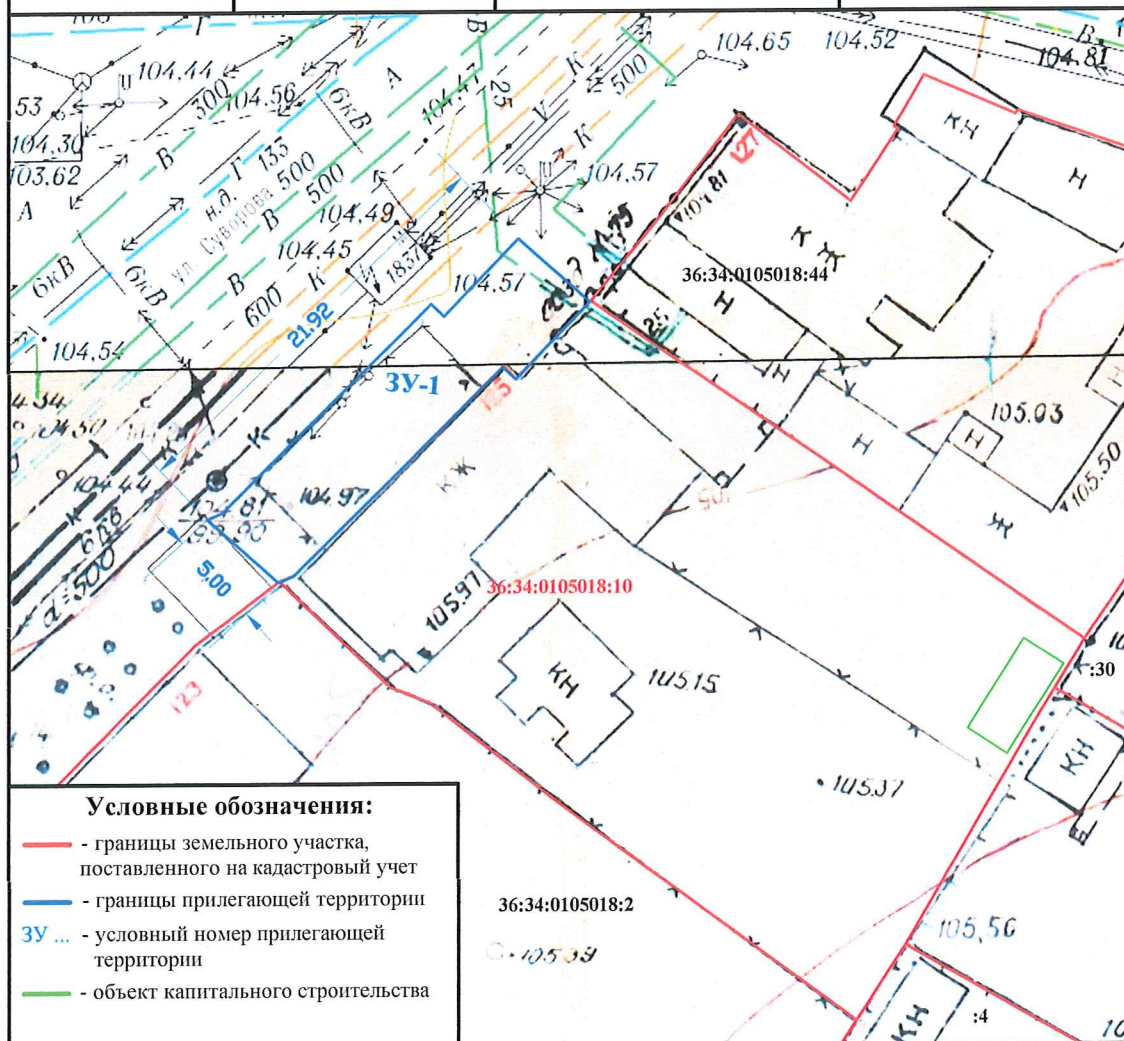
	Должность	Ф.И.О.	Подпись	Дата
<b>Согласовано</b>	Руководитель управления главного архитектора администрации городского округа город Воронеж	<b>Г.Ю. Чурсанов</b>		
<b>Согласовано</b>	Заместитель руководителя управления главного архитектора администрации городского округа город Воронеж	<b>Н.О. Фуфаев</b>		
<b>Согласовано</b>	Начальник отдела по градостроительству, архитектуре и земельным отношениям управы района городского округа г. Воронеж	<b>А.И. Скочко</b>		






Приложение № 381  
к схемам границ прилегающих  
к зданиям, строениям, сооружениям  
и земельным участкам территорий  
в городском округе город Воронеж

**Схема границ прилегающей территории в границах  
Железнодорожного района городского округа город Воронеж  
Воронежской области № С-125**

Условный номер прилегающей территории	Идентификационное обозначение объекта, в отношении которого устанавливается прилегающая территория	Адрес здания, строения, сооружения, земельного участка	Кадастровый номер
ЗУ-1	Индивидуальное жилищное строительство	ул. Суворова, 125	36:34:0105018:10

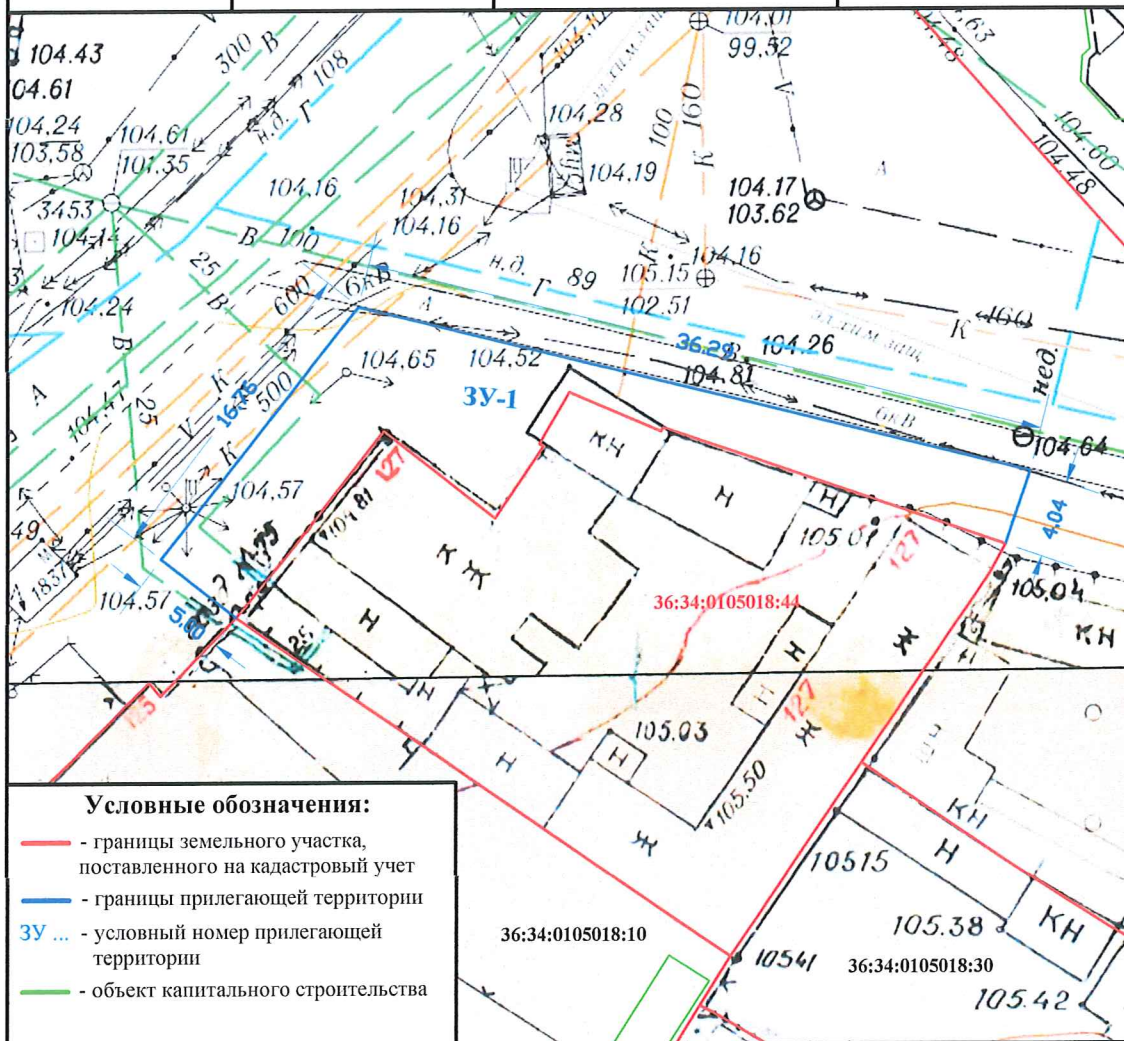


	Должность	Ф.И.О.	Подпись	Дата
Согласовано	Руководитель управления главного архитектора администрации городского округа город Воронеж	Г.Ю. Чуреанов		
Согласовано	Заместитель руководителя управления главного архитектора администрации городского округа город Воронеж	Н.О. Фуфаев		
Согласовано	Начальник отдела по градостроительству, архитектуре и земельным отношениям управы района городского округа г. Воронеж	А.И. Скочко		

Приложение № 342  
к схемам границ прилегающих  
к зданиям, строениям, сооружениям  
и земельным участкам территорий  
в городском округе город Воронеж

**Схема границ прилегающей территории в границах  
Железнодорожного района городского округа город Воронеж  
Воронежской области № С-127**

Условный номер прилегающей территории	Идентификационное обозначение объекта, в отношении которого устанавливается прилегающая территория	Адрес здания, строения, сооружения, земельного участка	Кадастровый номер
<b>ЗУ-1</b>	<b>Индивидуальное жилищное строительство</b>	<b>ул. Суворова, 127</b>	<b>36:34:0105018:10</b>



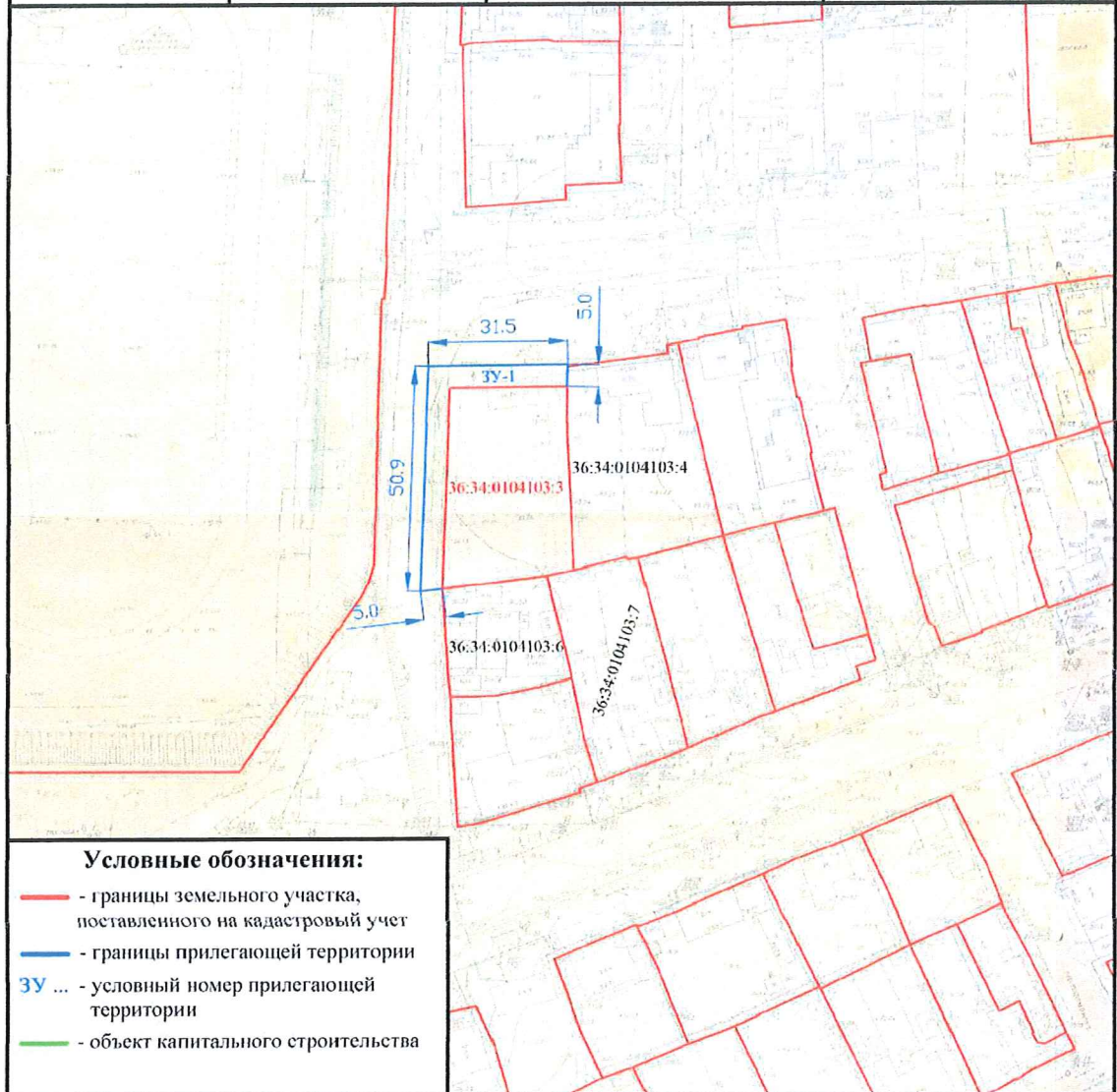
	Должность	Ф.И.О.	Подпись	Дата
<b>Согласовано</b>	Руководитель управления главного архитектора администрации городского округа город Воронеж	<b>Г.Ю. Чурсанов</b>		
<b>Согласовано</b>	Заместитель руководителя управления главного архитектора администрации городского округа город Воронеж	<b>Н.О. Фуфаев</b>		
<b>Согласовано</b>	Начальник отдела по градостроительству, архитектуре и земельным отношениям управы района городского округа г. Воронеж	<b>А.И. Скочко</b>		



Приложение № 343  
к схемам границ прилегающих  
к зданиям, строениям, сооружениям  
и земельным участкам территорий  
в городском округе город Воронеж

**Схема границ прилегающей территории в границах  
Железнодорожного района городского округа город Воронеж  
Воронежской области №Н-2**

Условный номер прилегающей территории	Идентификационное обозначение объекта, в отношении которого устанавливается прилегающая территория	Адрес здания, строения, сооружения, земельного участка	Кадастровый номер
<b>ЗУ-1</b>	Для индивидуального жилищного строительства	<b>ул. Нариманова, 2</b>	<b>36:34:0104103:3</b>

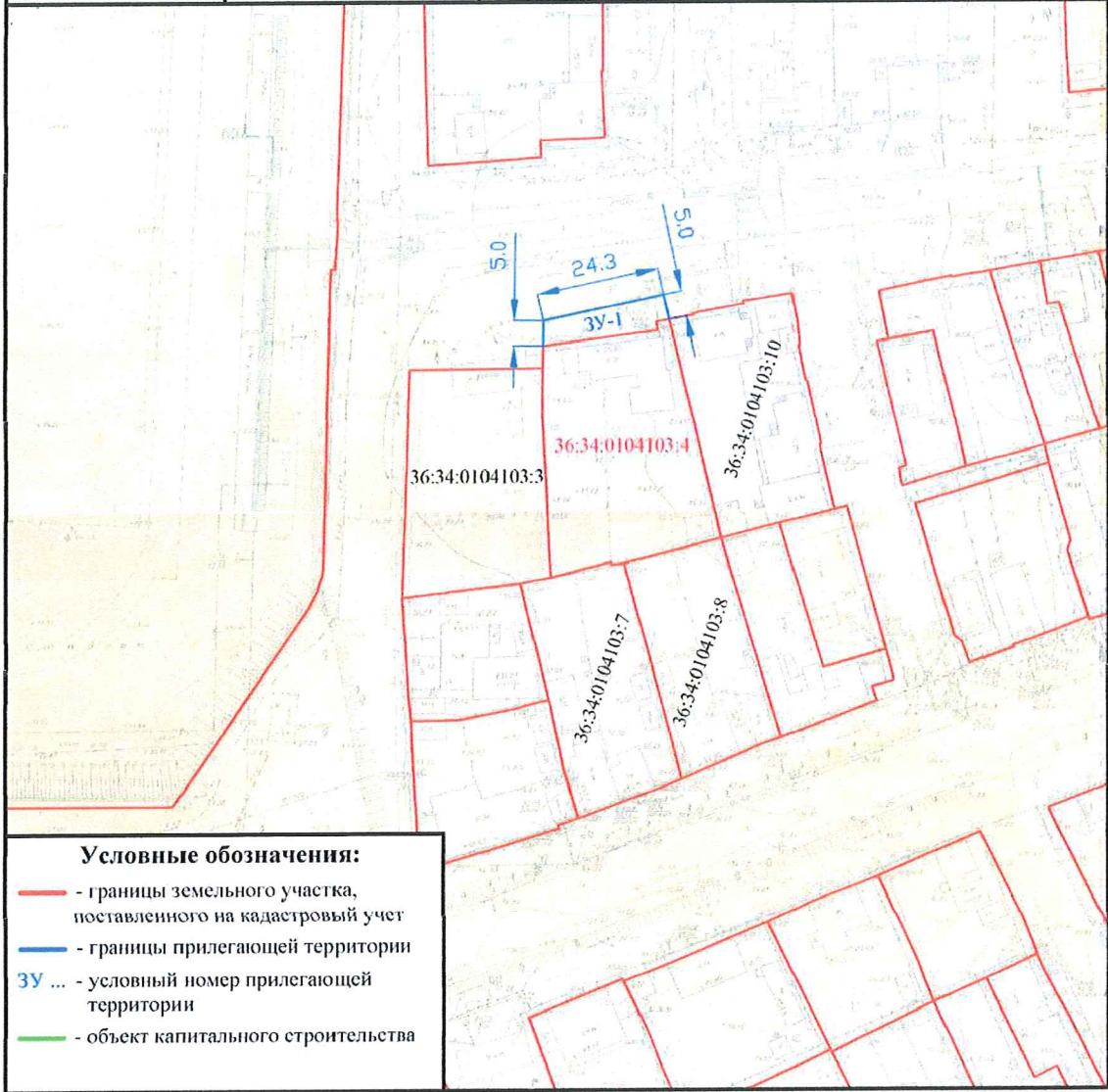


	Должность	Ф.И.О.	Подпись	Дата
<b>Согласовано</b>	Руководитель управления главного архитектора администрации городского округа город Воронеж	<b>Г.Ю. Чурсанов</b>		
<b>Согласовано</b>	Заместитель руководителя управления главного архитектора администрации городского округа город Воронеж	<b>Н.О. Фуфасев</b>		
<b>Согласовано</b>	Начальник отдела по градостроительству, архитектуре и земельным отношениям управы района городского округа г. Воронеж	<b>А.И. Скочко</b>		

Приложение № 374  
к схемам границ прилегающих  
к зданиям, строениям, сооружениям  
и земельным участкам территорий  
в городском округе город Воронеж

Схема границ прилегающей территории в границах  
Железнодорожного района городского округа город Воронеж  
Воронежской области №Н-4

Условный номер прилегающей территории	Идентификационное обозначение объекта, в отношении которого устанавливается прилегающая территория	Адрес здания, строения, сооружения, земельного участка	Кадастровый номер
ЗУ-1	Индивидуальное жилищное строительство	ул. Нариманова, 4	36:34:0104103:4



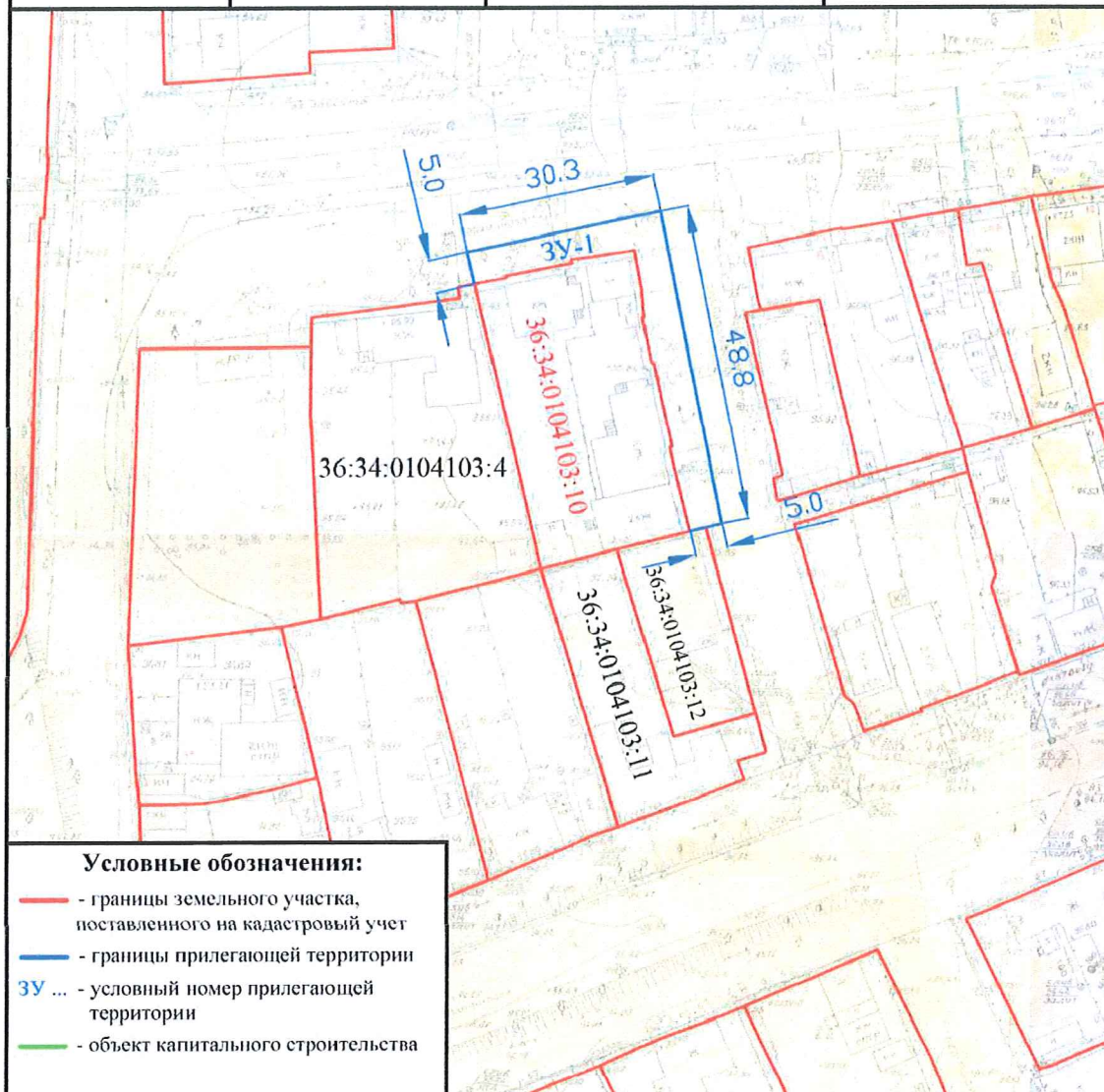
	Должность	Ф.И.О.	Подпись	Дата
Согласовано	Руководитель управления главного архитектора администрации городского округа город Воронеж	Г.Ю. Чурсанов		
Согласовано	Заместитель руководителя управления главного архитектора администрации городского округа город Воронеж	Н.О. Фуфасев		
Согласовано	Начальник отдела по градостроительству, архитектуре и земельным отношениям управы района городского округа г. Воронеж	А.И. Скочко		



Приложение № 386  
к схемам границ прилегающих  
к зданиям, строениям, сооружениям  
и земельным участкам территорий  
в городском округе город Воронеж

**Схема границ прилегающей территории в границах  
Железнодорожного района городского округа город Воронеж  
Воронежской области №Н-7**

Условный номер прилегающей территории	Идентификационное обозначение объекта, в отношении которого устанавливается прилегающая территория	Адрес здания, строения, сооружения, земельного участка	Кадастровый номер
<b>ЗУ-1</b>	<b>Индивидуальное жилищное строительство</b>	<b>ул. Нариманова, 7</b>	<b>36:34:0104103:10</b>



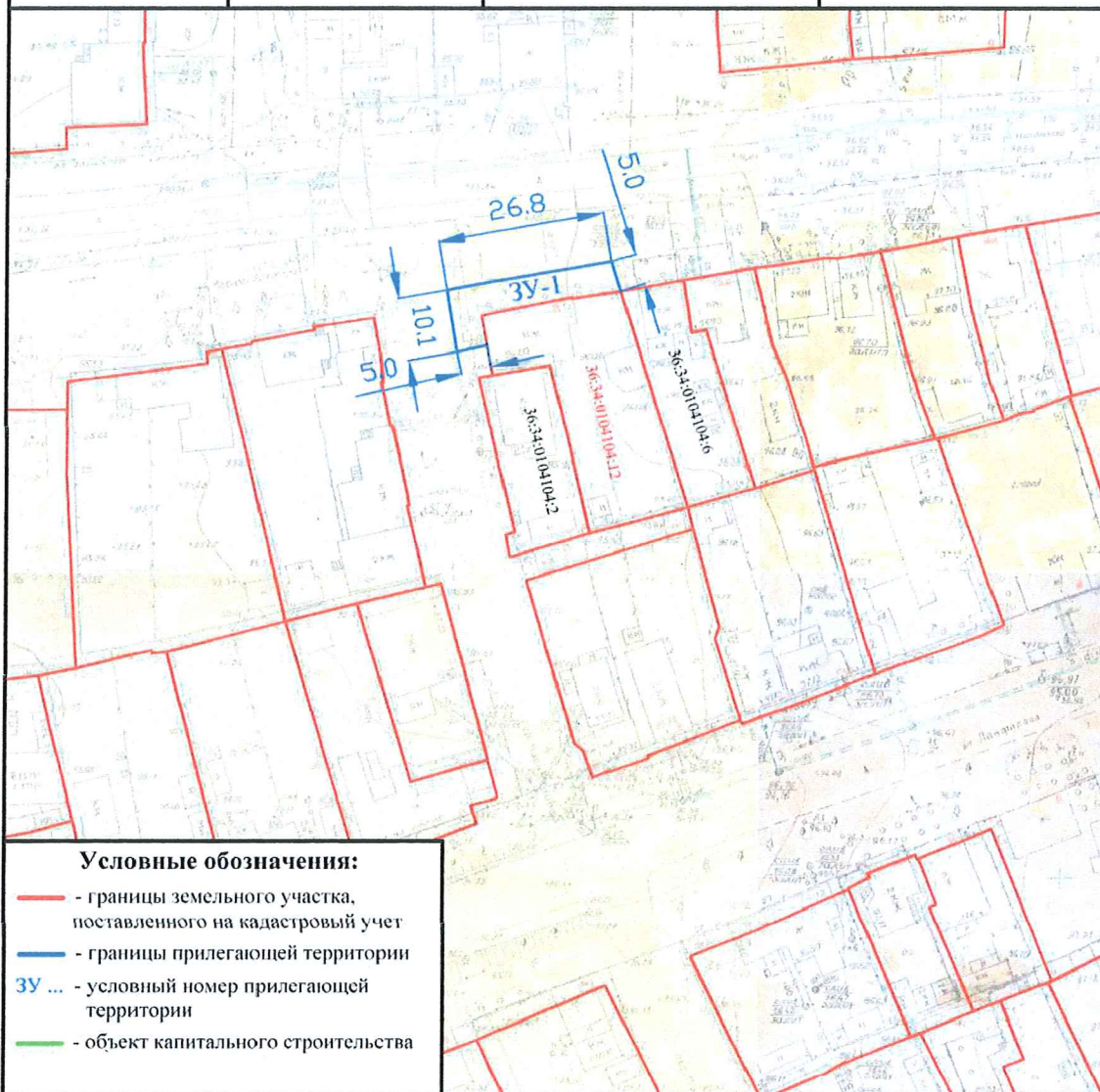
	Должность	Ф.И.О.	Подпись	Дата
<b>Согласовано</b>	Руководитель управления главного архитектора администрации городского округа город Воронеж	<b>Г.Ю. Чурсанов</b>		
<b>Согласовано</b>	Заместитель руководителя управления главного архитектора администрации городского округа город Воронеж	<b>Н.О. Фуфаев</b>		
<b>Согласовано</b>	Начальник отдела по градостроительству, архитектуре и земельным отношениям управы района городского округа г. Воронеж	<b>А.И. Скочко</b>		



Приложение № 346  
к схемам границ прилегающих  
к зданиям, строениям, сооружениям  
и земельным участкам территорий  
в городском округе город Воронеж

**Схема границ прилегающей территории в границах  
Железнодорожного района городского округа город Воронеж  
Воронежской области №Н-8**

Условный номер прилегающей территории	Идентификационное обозначение объекта, в отношении которого устанавливается прилегающая территория	Адрес здания, строения, сооружения, земельного участка	Кадастровый номер
<b>ЗУ-1</b>	<b>Индивидуальное жилищное строительство</b>	<b>ул. Нариманова, 8</b>	<b>36:34:0104104:12</b>



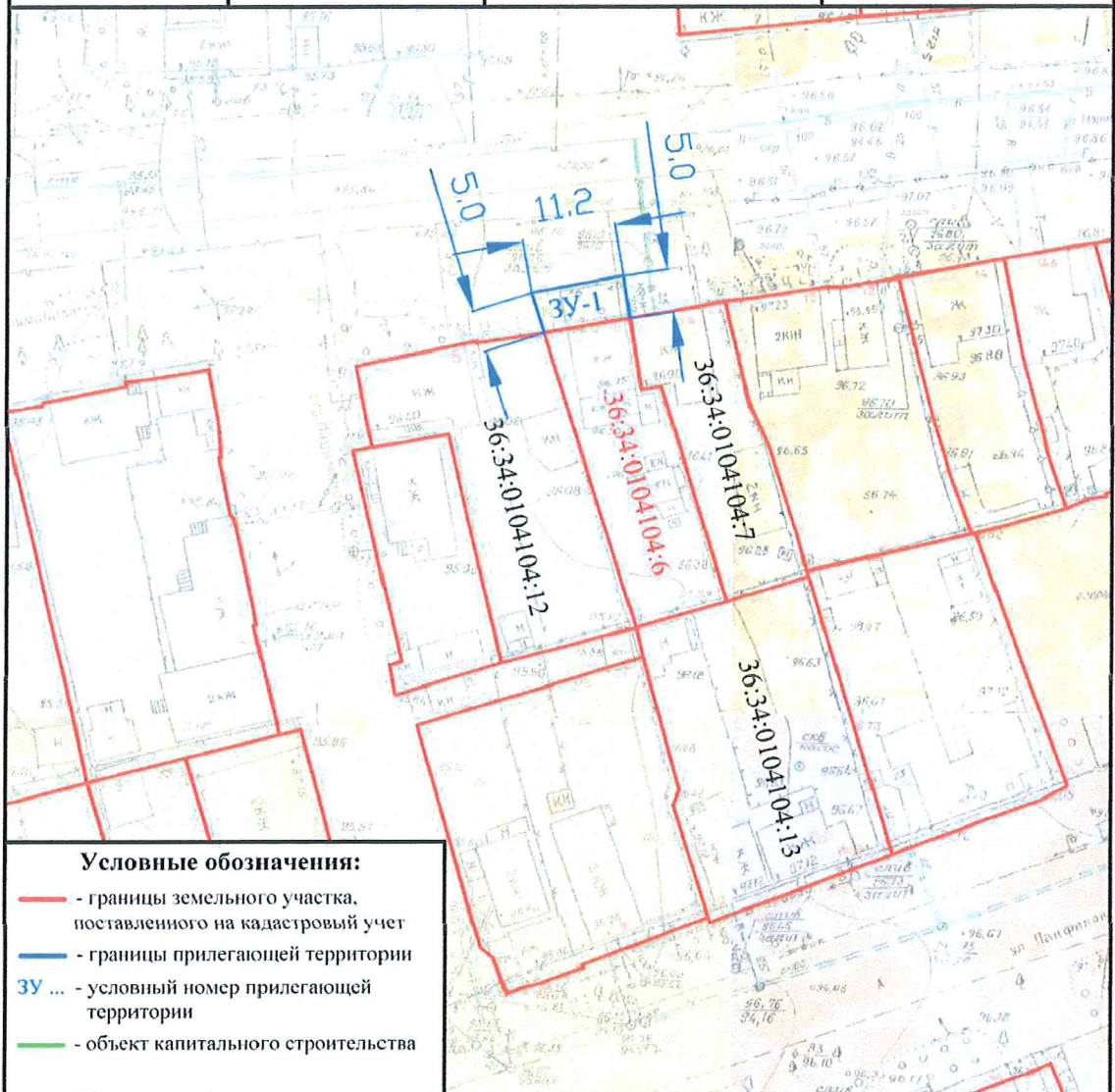
	Должность	Ф.И.О.	Подпись	Дата
<b>Согласовано</b>	Руководитель управления главного архитектора администрации городского округа город Воронеж	<b>Г.Ю. Чурсанов</b>		
<b>Согласовано</b>	Заместитель руководителя управления главного архитектора администрации городского округа город Воронеж	<b>Н.О. Фуфаев</b>		
<b>Согласовано</b>	Начальник отдела по градостроительству, архитектуре и земельным отношениям управы района городского округа г. Воронеж	<b>А.И. Скочко</b>		



Приложение № 374  
к схемам границ прилегающих  
к зданиям, строениям, сооружениям  
и земельным участкам территорий  
в городском округе город Воронеж

**Схема границ прилегающей территории в границах  
Железнодорожного района городского округа город Воронеж  
Воронежской области №Н-10**

Условный номер прилегающей территории	Идентификационное обозначение объекта, в отношении которого устанавливается прилегающая территория	Адрес здания, строения, сооружения, земельного участка	Кадастровый номер
<b>ЗУ-1</b>	Индивидуальное жилищное строительство	ул. Нариманова, 10	<b>36:34:0104104:6</b>



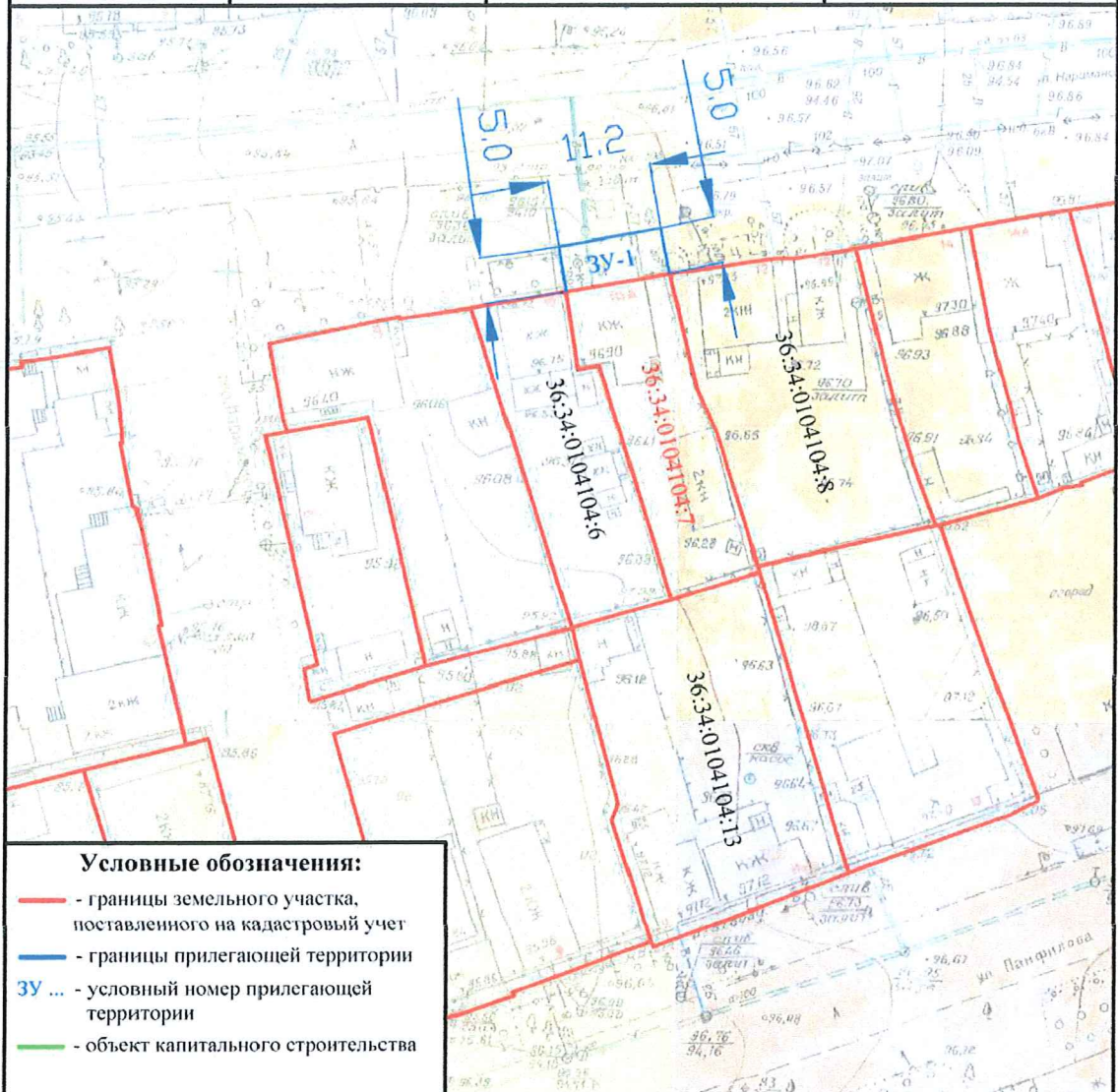
	Должность	Ф.И.О.	Подпись	Дата
<b>Согласовано</b>	Руководитель управления главного архитектора администрации городского округа город Воронеж	<b>Г.Ю. Чурсанов</b>		
<b>Согласовано</b>	Заместитель руководителя управления главного архитектора администрации городского округа город Воронеж	<b>Н.О. Фуфаев</b>		
<b>Согласовано</b>	Начальник отдела по градостроительству, архитектуре и земельным отношениям управы района городского округа г. Воронеж	<b>А.И. Скочко</b>		



Приложение № 378  
к схемам границ прилегающих  
к зданиям, строениям, сооружениям  
и земельным участкам территорий  
в городском округе город Воронеж

**Схема границ прилегающей территории в границах  
Железнодорожного района городского округа город Воронеж  
Воронежской области №Н-10а**

Условный номер прилегающей территории	Идентификационное обозначение объекта, в отношении которого устанавливается прилегающая территория	Адрес здания, строения, сооружения, земельного участка	Кадастровый номер
<b>ЗУ-1</b>	Для индивидуального жилищного строительства	<b>ул. Нариманова, 10а</b>	<b>36:34:0104104:7</b>



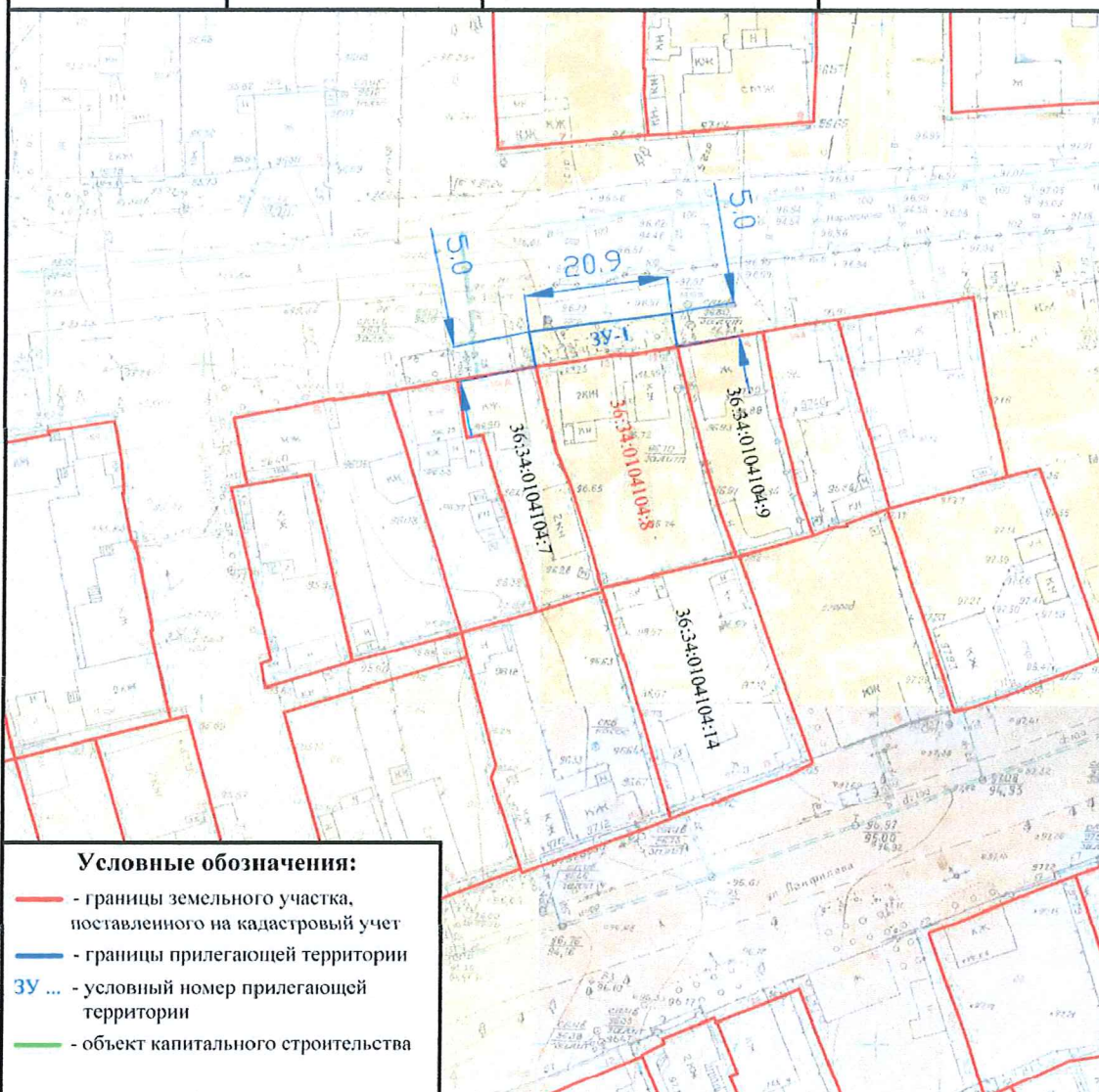
	Должность	Ф.И.О.	Подпись	Дата
<b>Согласовано</b>	Руководитель управления главного архитектора администрации городского округа город Воронеж	<b>Г.Ю. Чурсанов</b>		
<b>Согласовано</b>	Заместитель руководителя управления главного архитектора администрации городского округа город Воронеж	<b>Н.О. Фуфаев</b>		
<b>Согласовано</b>	Начальник отдела по градостроительству, архитектуре и земельным отношениям управы района городского округа г. Воронеж	<b>А.И. Скочко</b>		



Приложение № 349  
к схемам границ прилегающих  
к зданиям, строениям, сооружениям  
и земельным участкам территорий  
в городском округе город Воронеж

**Схема границ прилегающей территории в границах  
Железнодорожного района городского округа город Воронеж  
Воронежской области №Н-12**

Условный номер прилегающей территории	Идентификационное обозначение объекта, в отношении которого устанавливается прилегающая территория	Адрес здания, строения, сооружения, земельного участка	Кадастровый номер
<b>ЗУ-1</b>	<b>Индивидуальное жилищное строительство</b>	<b>ул. Нариманова, 12</b>	<b>36:34:0104104:8</b>

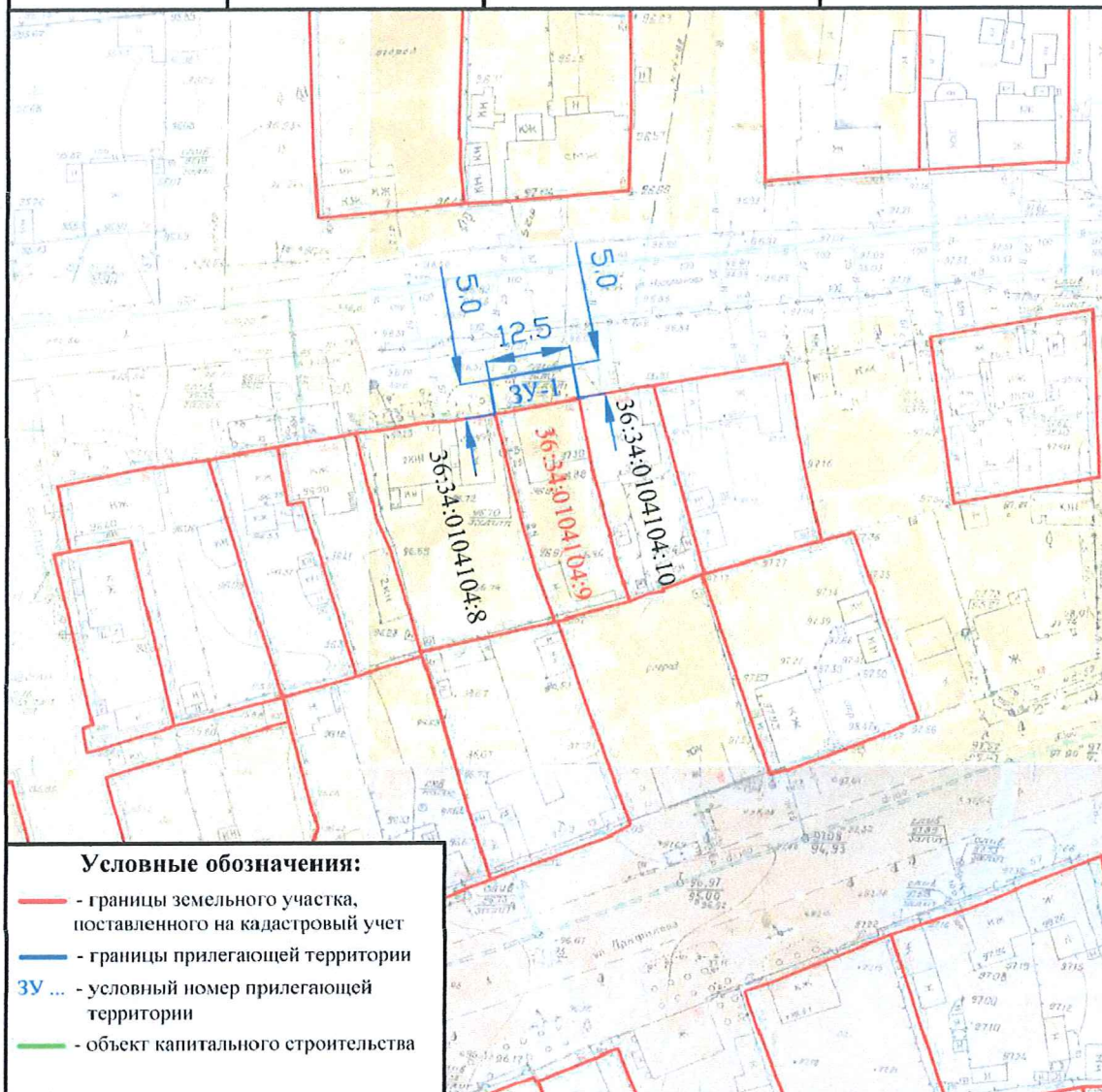


	Должность	Ф.И.О.	Подпись	Дата
<b>Согласовано</b>	Руководитель управления главного архитектора администрации городского округа город Воронеж	<b>Г.Ю. Чурсанов</b>		
<b>Согласовано</b>	Заместитель руководителя управления главного архитектора администрации городского округа город Воронеж	<b>Н.О. Фуфаев</b>		
<b>Согласовано</b>	Начальник отдела по градостроительству, архитектуре и земельным отношениям управы района городского округа г. Воронеж	<b>А.И. Скочко</b>		



**Схема границ прилегающей территории в границах  
Железнодорожного района городского округа город Воронеж  
Воронежской области №Н-14**

Условный номер прилегающей территории	Идентификационное обозначение объекта, в отношении которого устанавливается прилегающая территория	Адрес здания, строения, сооружения, земельного участка	Кадастровый номер
<b>ЗУ-1</b>	<b>Индивидуальное жилищное строительство</b>	<b>ул. Нариманова, 14</b>	<b>36:34:0104104:9</b>

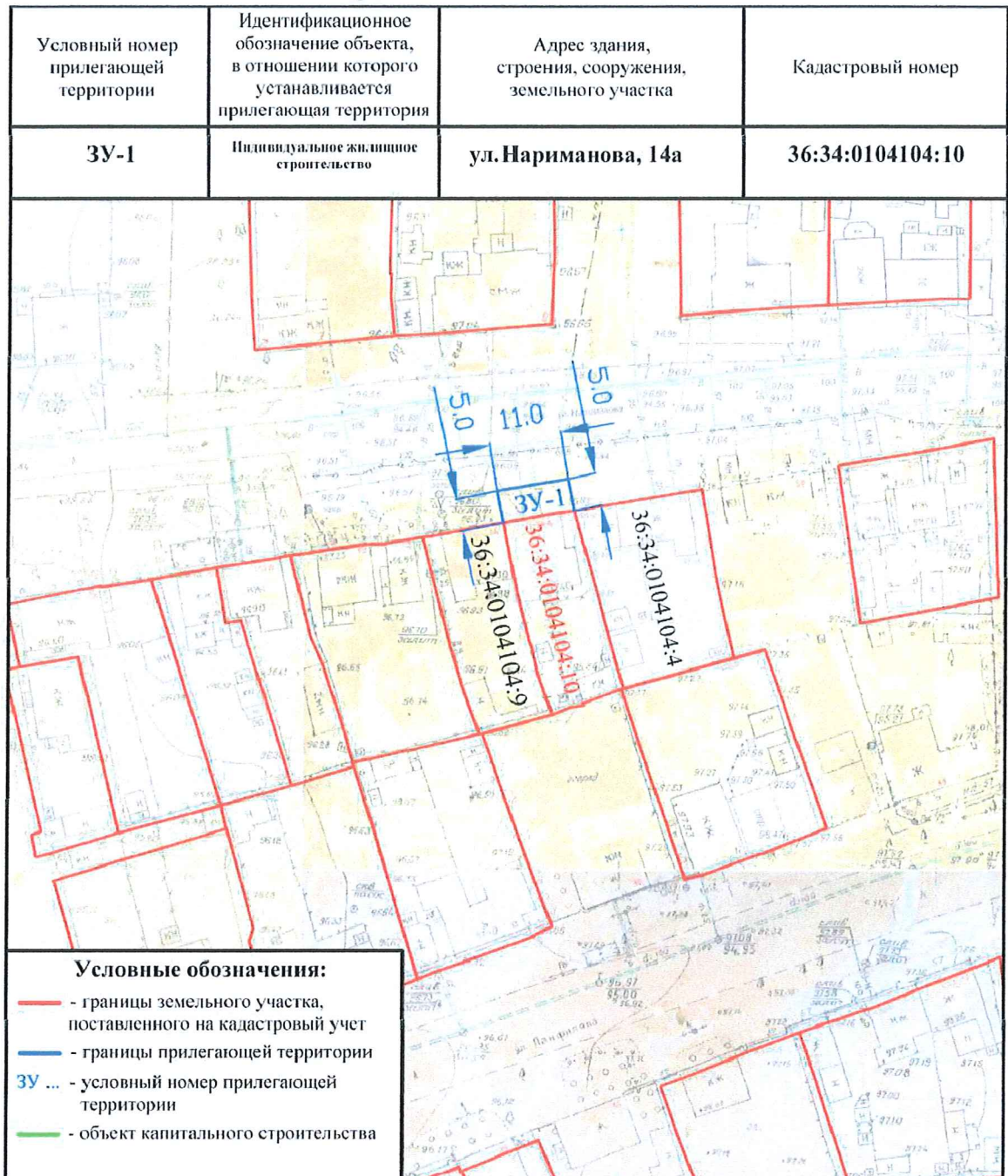


	Должность	Ф.И.О.	Подпись	Дата
<b>Согласовано</b>	Руководитель управления главного архитектора администрации городского округа город Воронеж	<b>Г.Ю. Чурсанов</b>		
<b>Согласовано</b>	Заместитель руководителя управления главного архитектора администрации городского округа город Воронеж	<b>Н.О. Фуфасев</b>		
<b>Согласовано</b>	Начальник отдела по градостроительству, архитектуре и земельным отношениям управы района городского округа г. Воронеж	<b>А.И. Скочко</b>		



Приложение № 381  
к схемам границ прилегающих  
к зданиям, строениям, сооружениям  
и земельным участкам территорий  
в городском округе город Воронеж

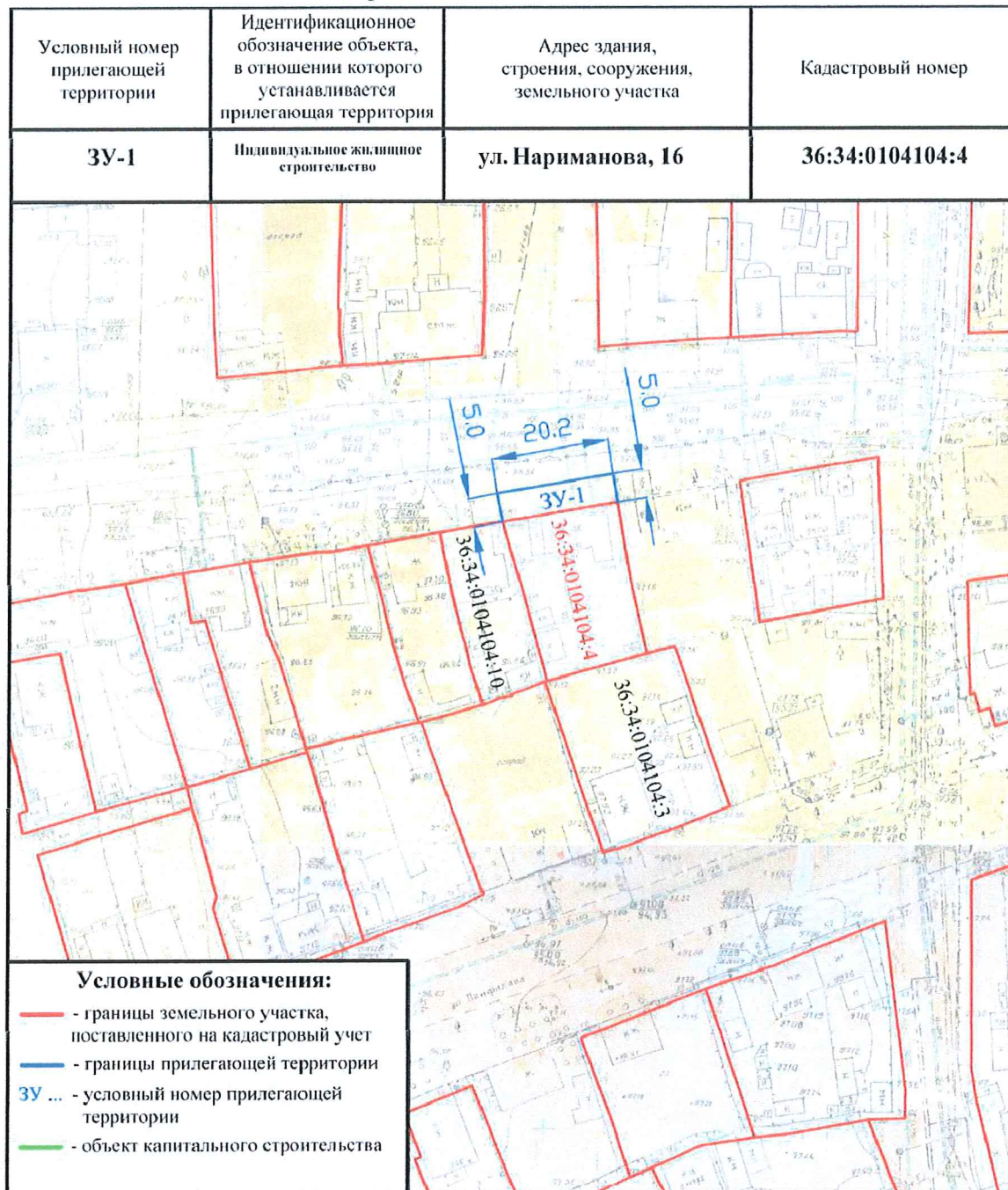
**Схема границ прилегающей территории в границах  
Железнодорожного района городского округа город Воронеж  
Воронежской области №Н-14а**



	Должность	Ф.И.О.	Подпись	Дата
Согласовано	Руководитель управления главного архитектора администрации городского округа город Воронеж	Г.Ю. Чурсанов		
Согласовано	Заместитель руководителя управления главного архитектора администрации городского округа город Воронеж	Н.О. Фуфаев		
Согласовано	Начальник отдела по градостроительству, архитектуре и земельным отношениям управы района городского округа г. Воронеж	А.И. Скочко		



**Схема границ прилегающей территории в границах  
Железнодорожного района городского округа город Воронеж  
Воронежской области №Н-16**

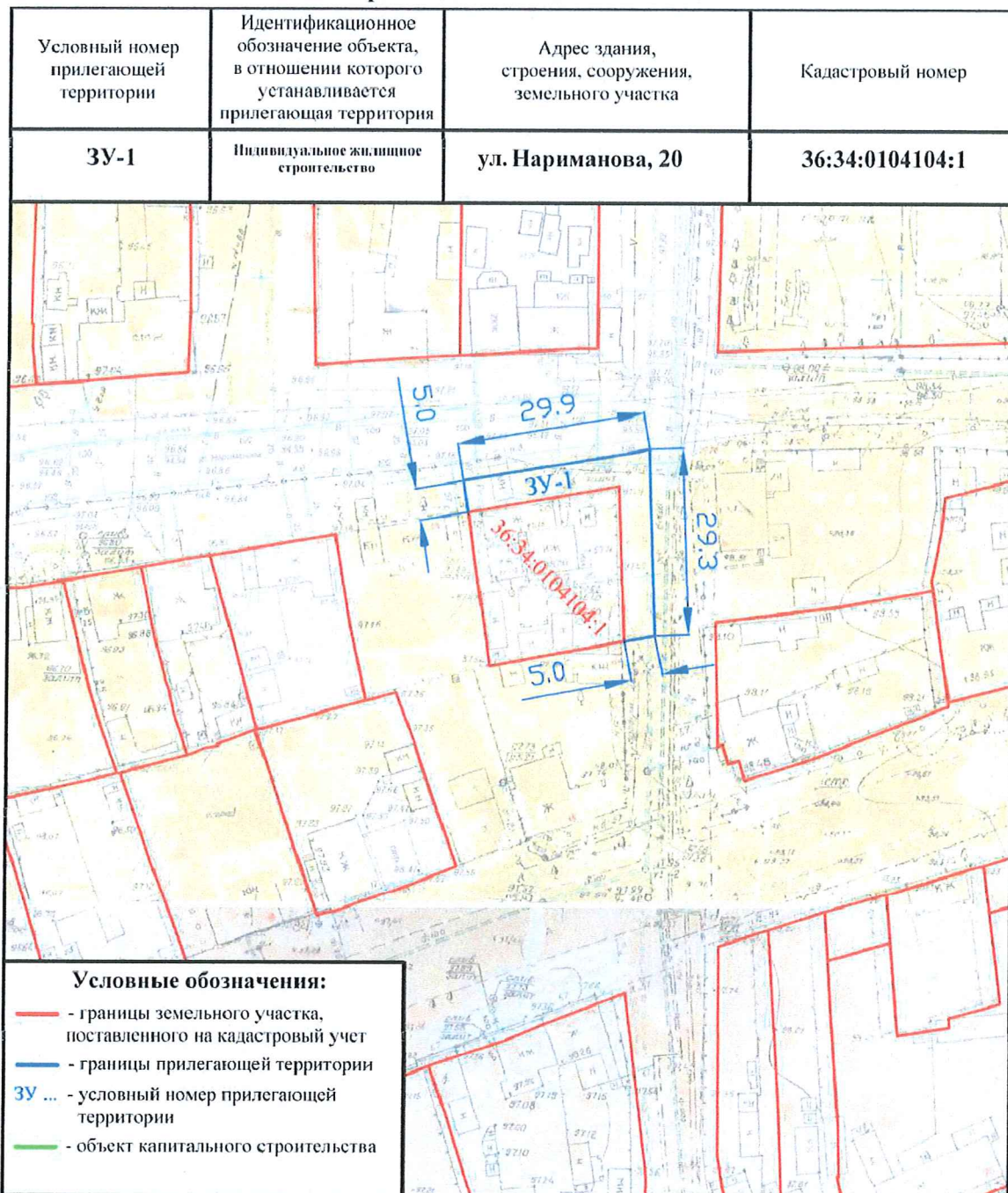


	Должность	Ф.И.О.	Подпись	Дата
Согласовано	Руководитель управления главного архитектора администрации городского округа город Воронеж	Г.Ю. Чурсанов		
Согласовано	Заместитель руководителя управления главного архитектора администрации городского округа город Воронеж	Н.О. Фуфаев		
Согласовано	Начальник отдела по градостроительству, архитектуре и земельным отношениям управы района городского округа г. Воронеж	А.И. Скочко		



Приложение № 383  
к схемам границ прилегающих  
к зданиям, строениям, сооружениям  
и земельным участкам территорий  
в городском округе город Воронеж

**Схема границ прилегающей территории в границах  
Железнодорожного района городского округа город Воронеж  
Воронежской области №Н-20**

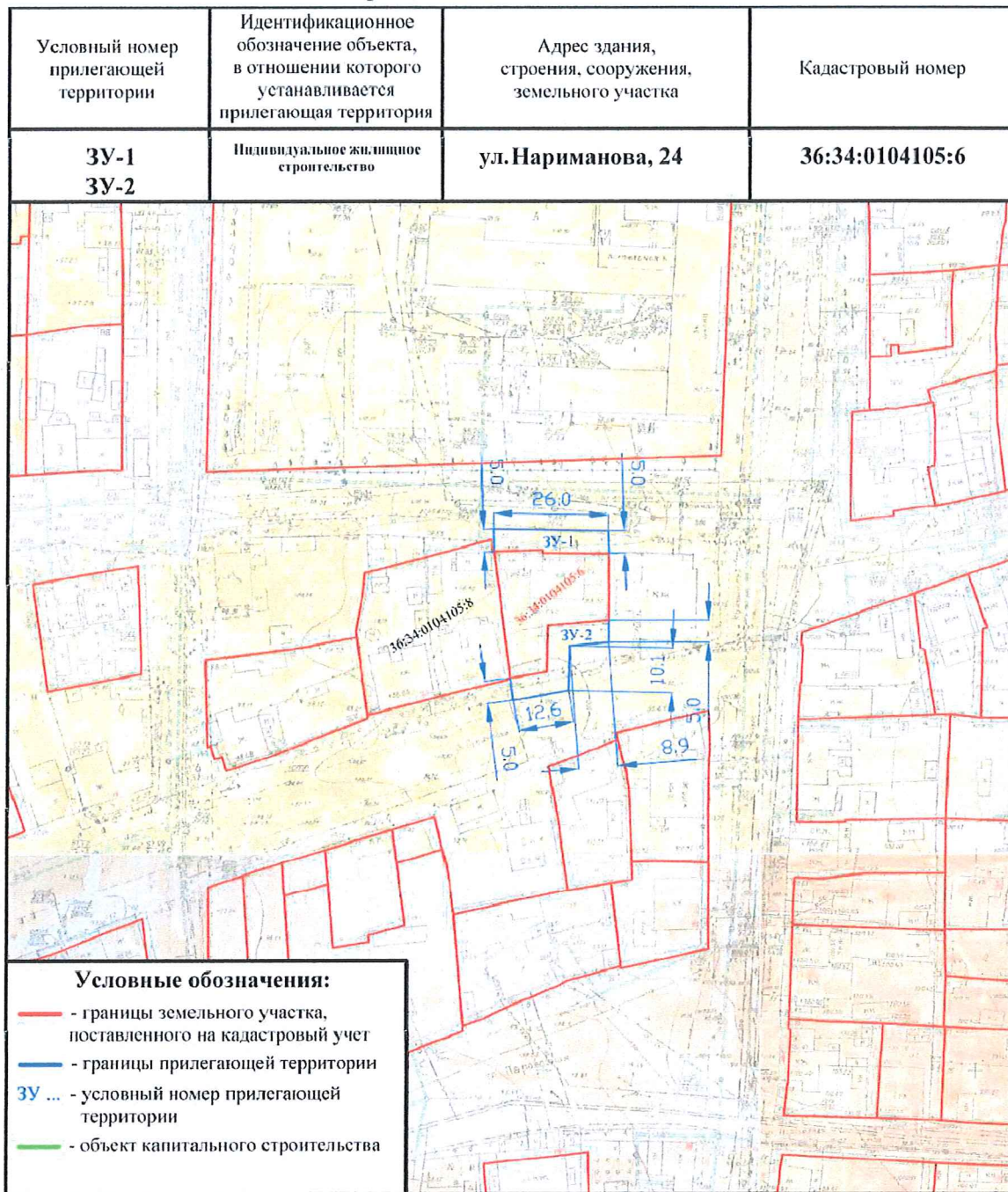


	Должность	Ф.И.О.	Подпись	Дата
Согласовано	Руководитель управления главного архитектора администрации городского округа город Воронеж	Г.Ю. Чурсанов		
Согласовано	Заместитель руководителя управления главного архитектора администрации городского округа город Воронеж	Н.О. Фуфасев		
Согласовано	Начальник отдела по градостроительству, архитектуре и земельным отношениям управы района городского округа г. Воронеж	А.И. Скочко		



Приложение № 384  
к схемам границ прилегающих  
к зданиям, строениям, сооружениям  
и земельным участкам территорий  
в городском округе город Воронеж

**Схема границ прилегающей территории в границах  
Железнодорожного района городского округа город Воронеж  
Воронежской области №Н-24**



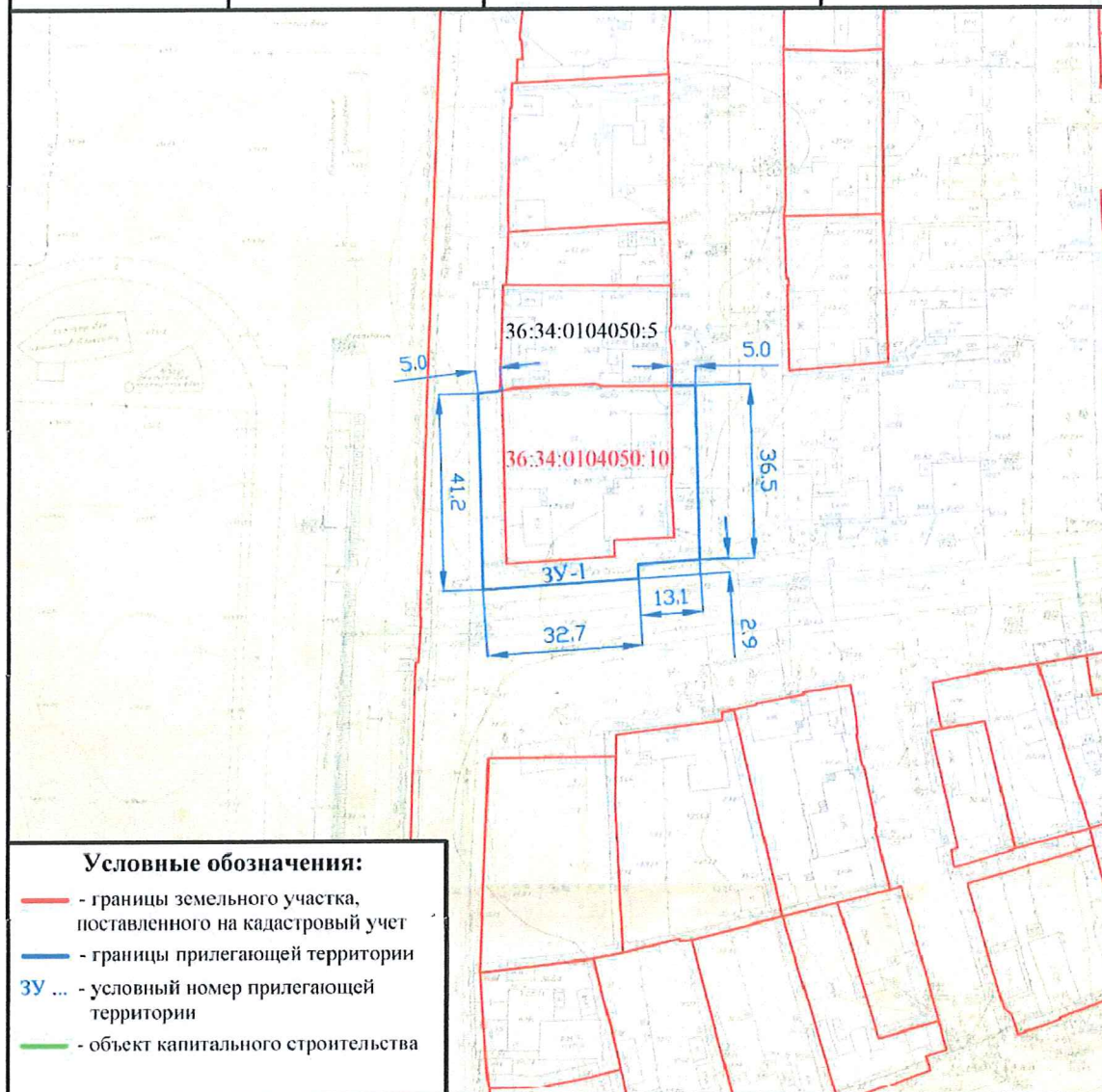
	Должность	Ф.И.О.	Подпись	Дата
<b>Согласовано</b>	Руководитель управления главного архитектора администрации городского округа город Воронеж	<b>Г.Ю. Чурсанов</b>		
<b>Согласовано</b>	Заместитель руководителя управления главного архитектора администрации городского округа город Воронеж	<b>Н.О. Фуфаев</b>		
<b>Согласовано</b>	Начальник отдела по градостроительству, архитектуре и земельным отношениям управы района городского округа г. Воронеж	<b>А.И. Скочко</b>		



Приложение № 385  
к схемам границ прилегающих  
к зданиям, строениям, сооружениям  
и земельным участкам территорий  
в городском округе город Воронеж

**Схема границ прилегающей территории в границах  
Железнодорожного района городского округа город Воронеж  
Воронежской области №ПН-9**

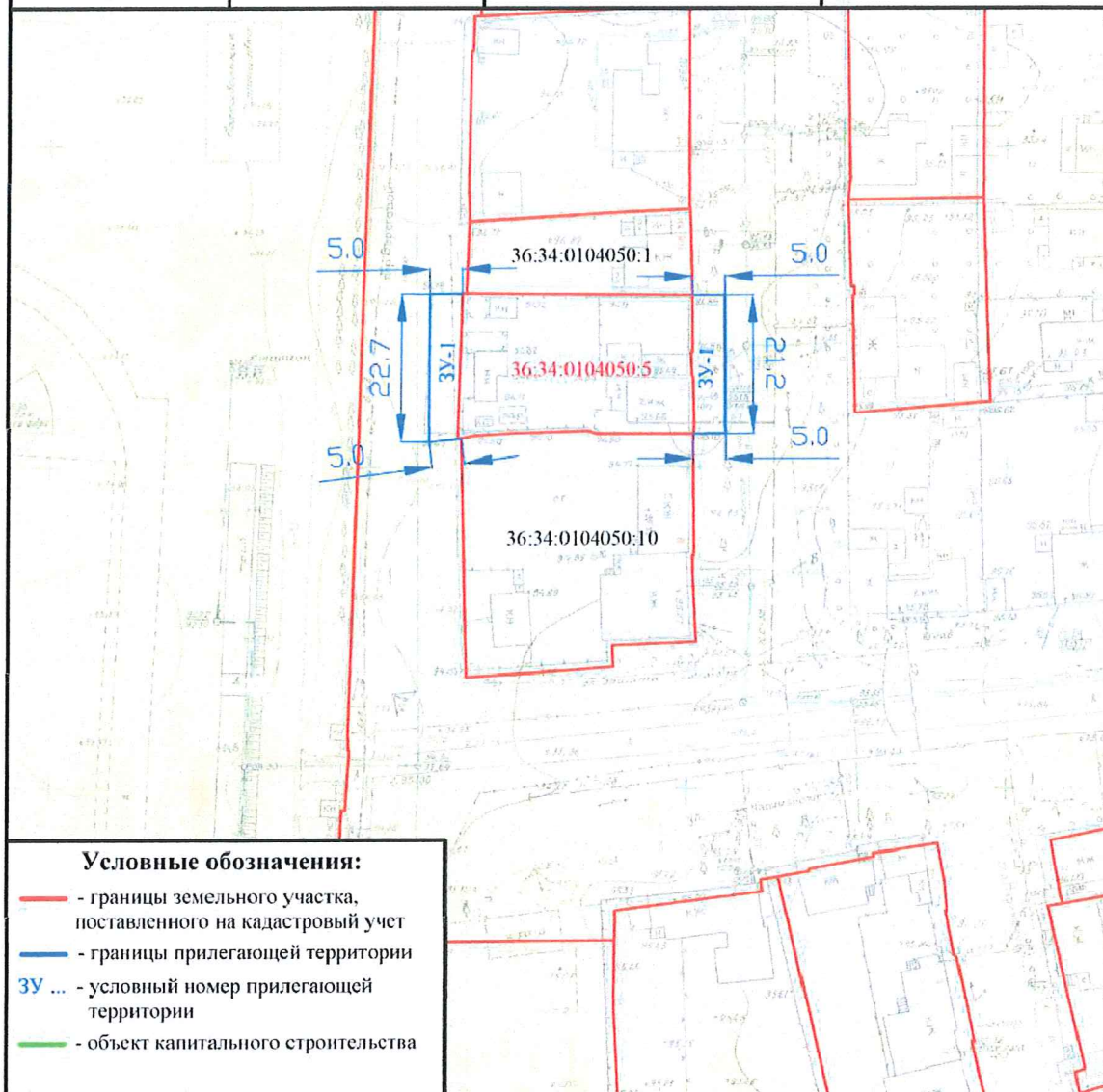
Условный номер прилегающей территории	Идентификационное обозначение объекта, в отношении которого устанавливается прилегающая территория	Адрес здания, строения, сооружения, земельного участка	Кадастровый номер
ЗУ-1	Индивидуальное жилищное строительство	пер. Нариманова, 9	36:34:0104050:10



	Должность	Ф.И.О.	Подпись	Дата
Согласовано	Руководитель управления главного архитектора администрации городского округа город Воронеж	Г.Ю. Чурсанов		
Согласовано	Заместитель руководителя управления главного архитектора администрации городского округа город Воронеж	Н.О. Фуфаев		
Согласовано	Начальник отдела по градостроительству, архитектуре и земельным отношениям управы района городского округа г. Воронеж	А.И. Скочко		

**Схема границ прилегающей территории в границах  
Железнодорожного района городского округа город Воронеж  
Воронежской области №ПН-11**

Условный номер прилегающей территории	Идентификационное обозначение объекта, в отношении которого устанавливается прилегающая территория	Адрес здания, строения, сооружения, земельного участка	Кадастровый номер
<b>ЗУ-1 ЗУ-2</b>	<b>Индивидуальное жилищное строительство</b>	<b>пер. Нариманова, 11</b>	<b>36:34:0104050:5</b>

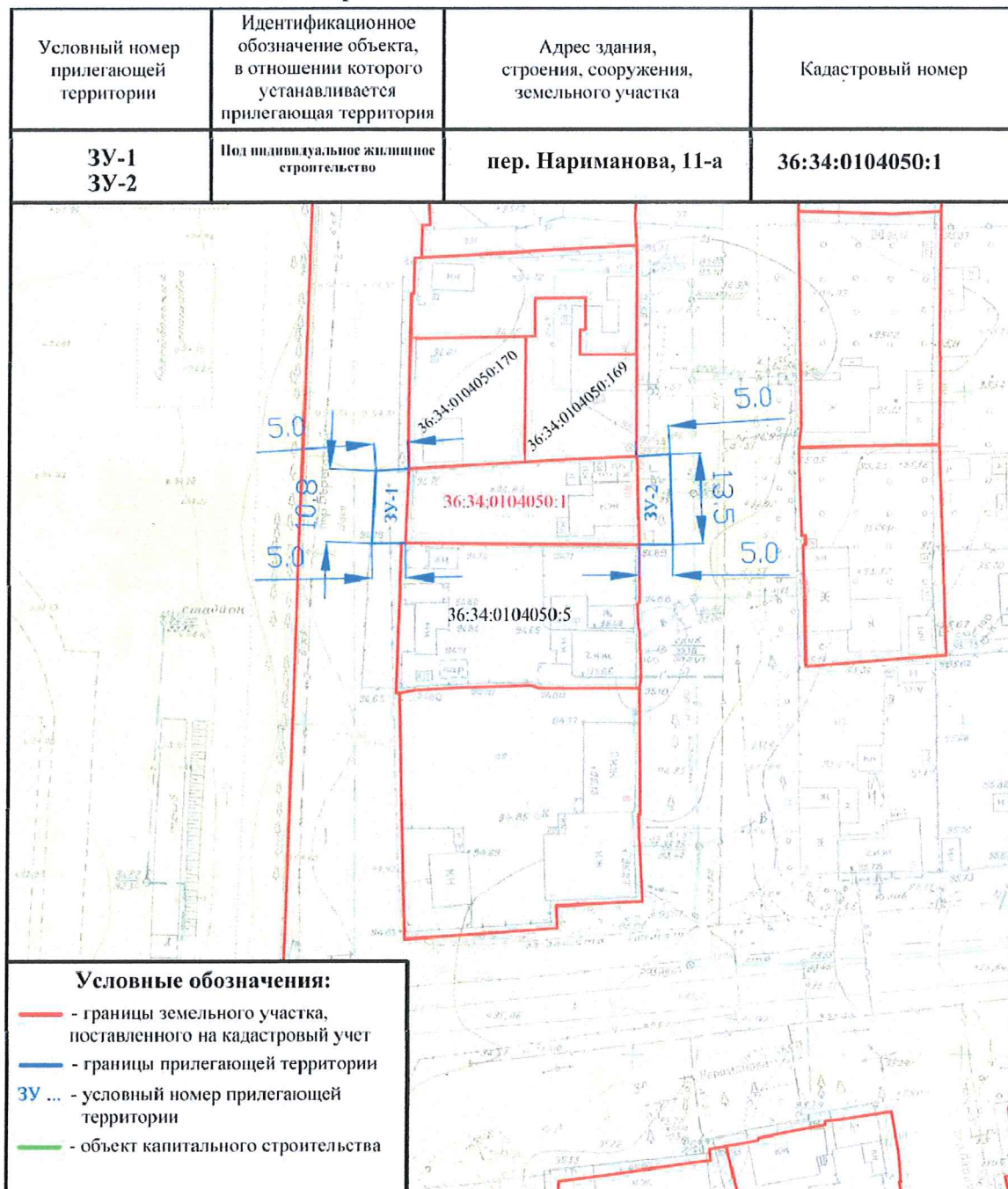


	Должность	Ф.И.О.	Подпись	Дата
<b>Согласовано</b>	Руководитель управления главного архитектора администрации городского округа город Воронеж	<b>Г.Ю. Чурсанов</b>		
<b>Согласовано</b>	Заместитель руководителя управления главного архитектора администрации городского округа город Воронеж	<b>Н.О. Фуфаев</b>		
<b>Согласовано</b>	Начальник отдела по градостроительству, архитектуре и земельным отношениям управы района городского округа г. Воронеж	<b>А.И. Скочко</b>		



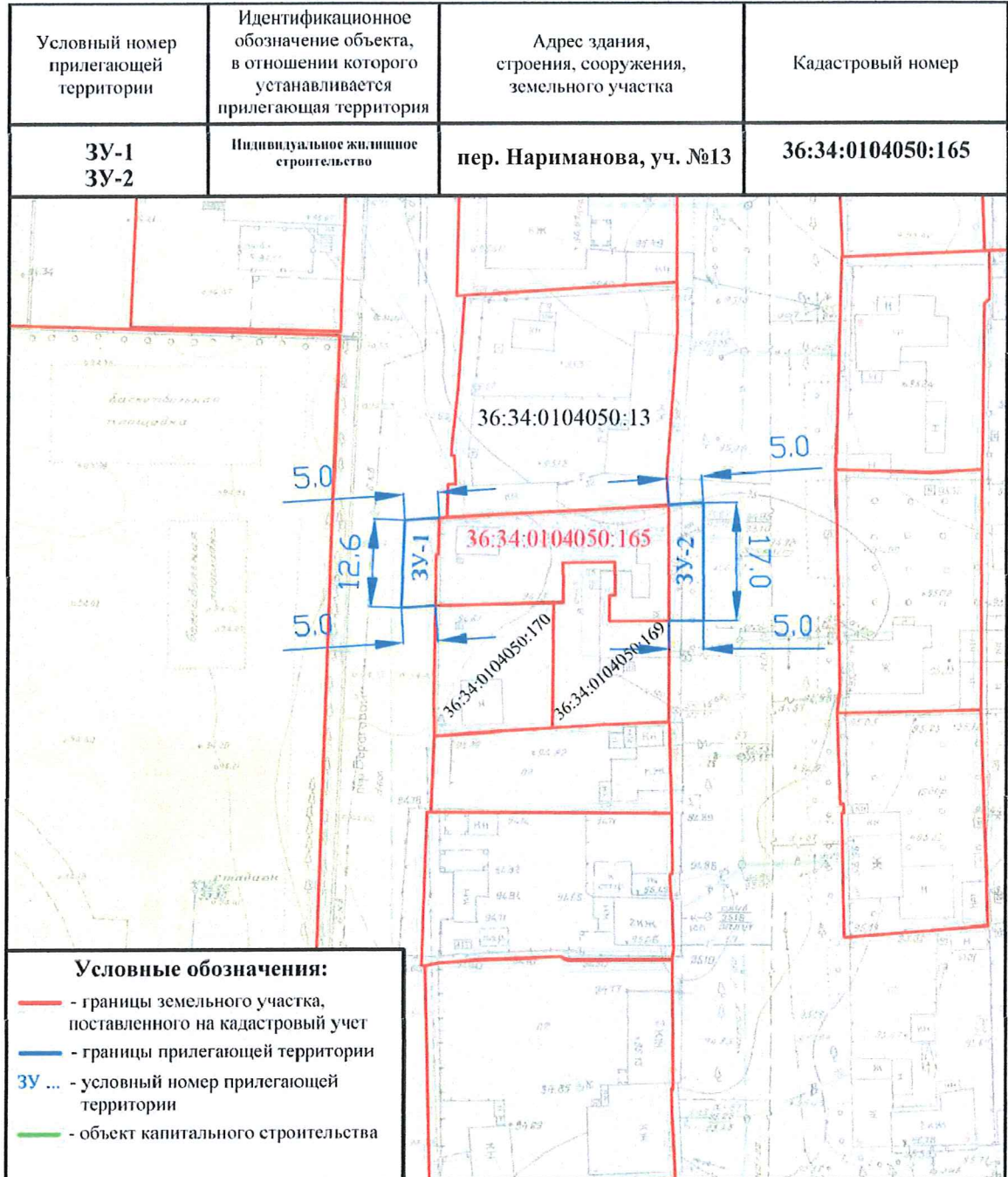
Приложение № 384  
к схемам границ прилегающих  
к зданиям, строениям, сооружениям  
и земельным участкам территорий  
в городском округе город Воронеж

**Схема границ прилегающей территории в границах  
Железнодорожного района городского округа город Воронеж  
Воронежской области №ПН-11-а**



	Должность	Ф.И.О.	Подпись	Дата
Согласовано	Руководитель управления главного архитектора администрации городского округа город Воронеж	Г.Ю. Чурсанов		
Согласовано	Заместитель руководителя управления главного архитектора администрации городского округа город Воронеж	Н.О. Фуфаев		
Согласовано	Начальник отдела по градостроительству, архитектуре и земельным отношениям управы района городского округа г. Воронеж	А.И. Скочко		

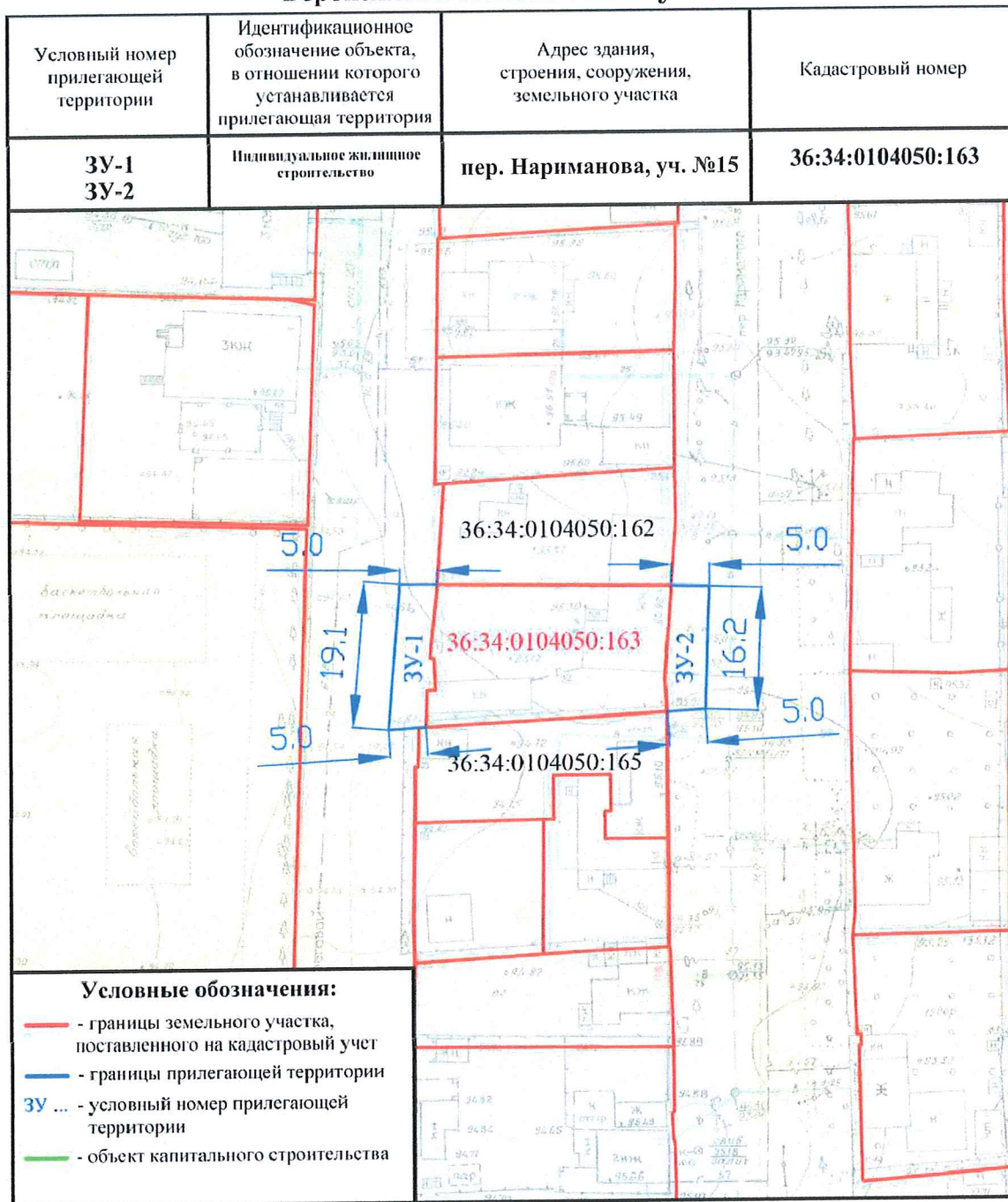
**Схема границ прилегающей территории в границах  
Железнодорожного района городского округа город Воронеж  
Воронежской области №ПН-уч.№13**



	Должность	Ф.И.О.	Подпись	Дата
Согласовано	Руководитель управления главного архитектора администрации городского округа город Воронеж	Г.Ю. Чуреанов		
Согласовано	Заместитель руководителя управления главного архитектора администрации городского округа город Воронеж	Н.О. Фуфаев		
Согласовано	Начальник отдела по градостроительству, архитектуре и земельным отношениям управы района городского округа г. Воронеж	А.И. Скочко		



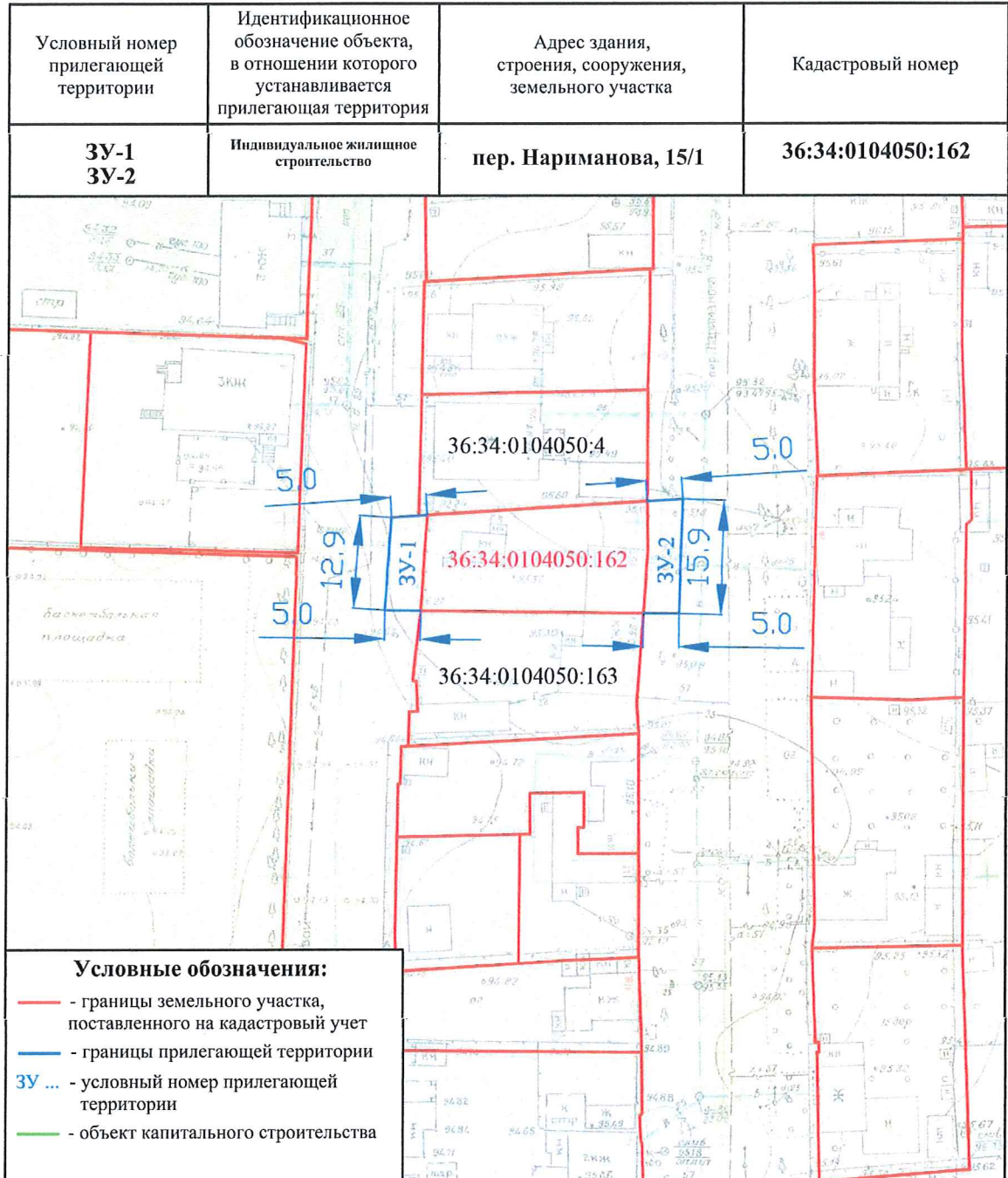
**Схема границ прилегающей территории в границах  
Железнодорожного района городского округа город Воронеж  
Воронежской области №ПН-уч.№15**



	Должность	Ф.И.О.	Подпись	Дата
<b>Согласовано</b>	Руководитель управления главного архитектора администрации городского округа город Воронеж	<b>Г.Ю. Чурсанов</b>		
<b>Согласовано</b>	Заместитель руководителя управления главного архитектора администрации городского округа город Воронеж	<b>Н.О. Фуфаев</b>		
<b>Согласовано</b>	Начальник отдела по градостроительству, архитектуре и земельным отношениям управы района городского округа г. Воронеж	<b>А.И. Скочко</b>		

Приложение № 3.90  
к схемам границ прилегающих  
к зданиям, строениям, сооружениям  
и земельным участкам территорий  
в городском округе город Воронеж

**Схема границ прилегающей территории в границах  
Железнодорожного района городского округа город Воронеж  
Воронежской области №ПН-15/1**

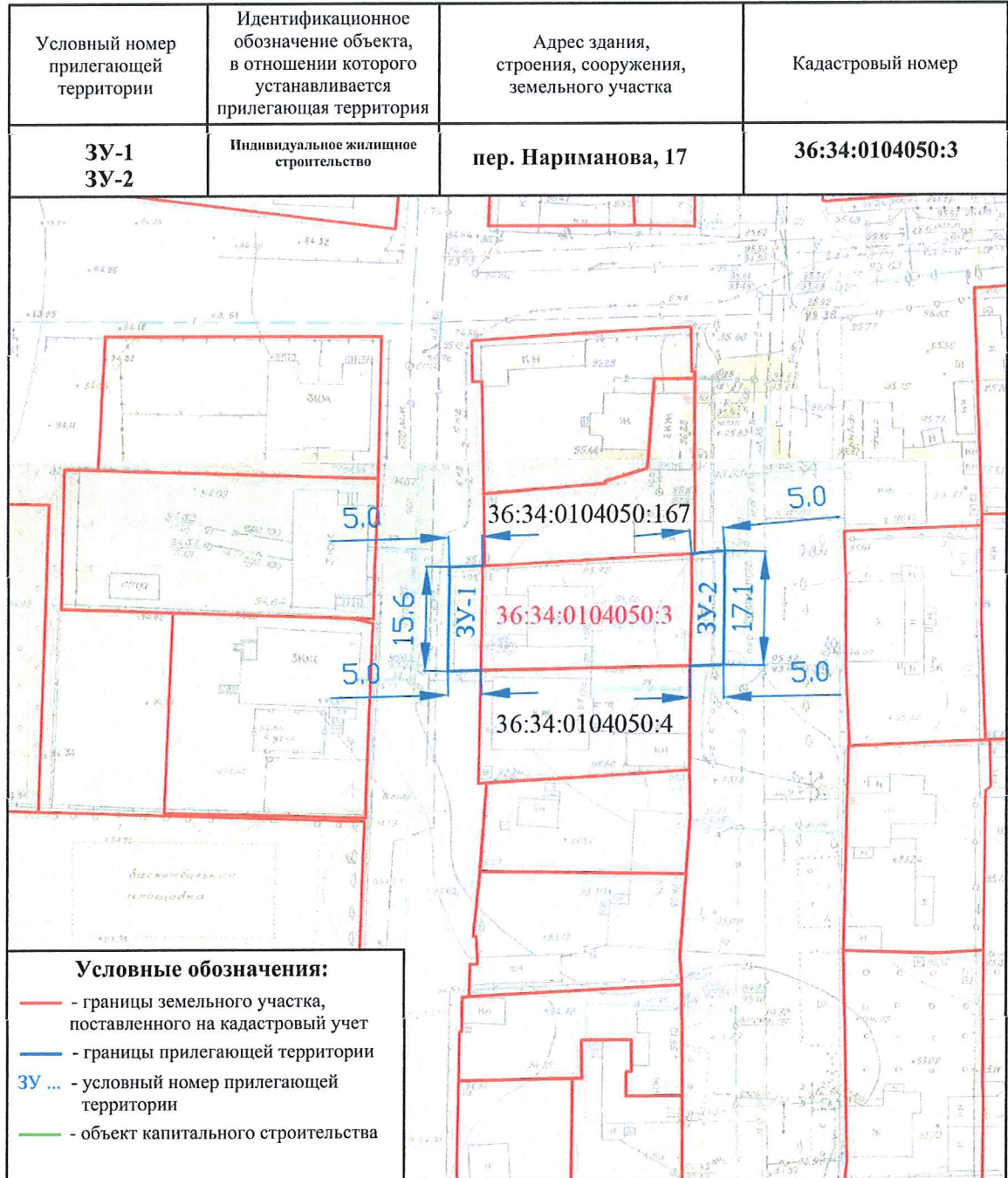


	Должность	Ф.И.О.	Подпись	Дата
Согласовано	Руководитель управления главного архитектора администрации городского округа город Воронеж	Г.Ю. Чурсанов		
Согласовано	Заместитель руководителя управления главного архитектора администрации городского округа город Воронеж	Н.О. Фуфаев		
Согласовано	Начальник отдела по градостроительству, архитектуре и земельным отношениям управы района городского округа г. Воронеж	А.И. Скочко		



Приложение № 391  
к схемам границ прилегающих  
к зданиям, строениям, сооружениям  
и земельным участкам территорий  
в городском округе город Воронеж

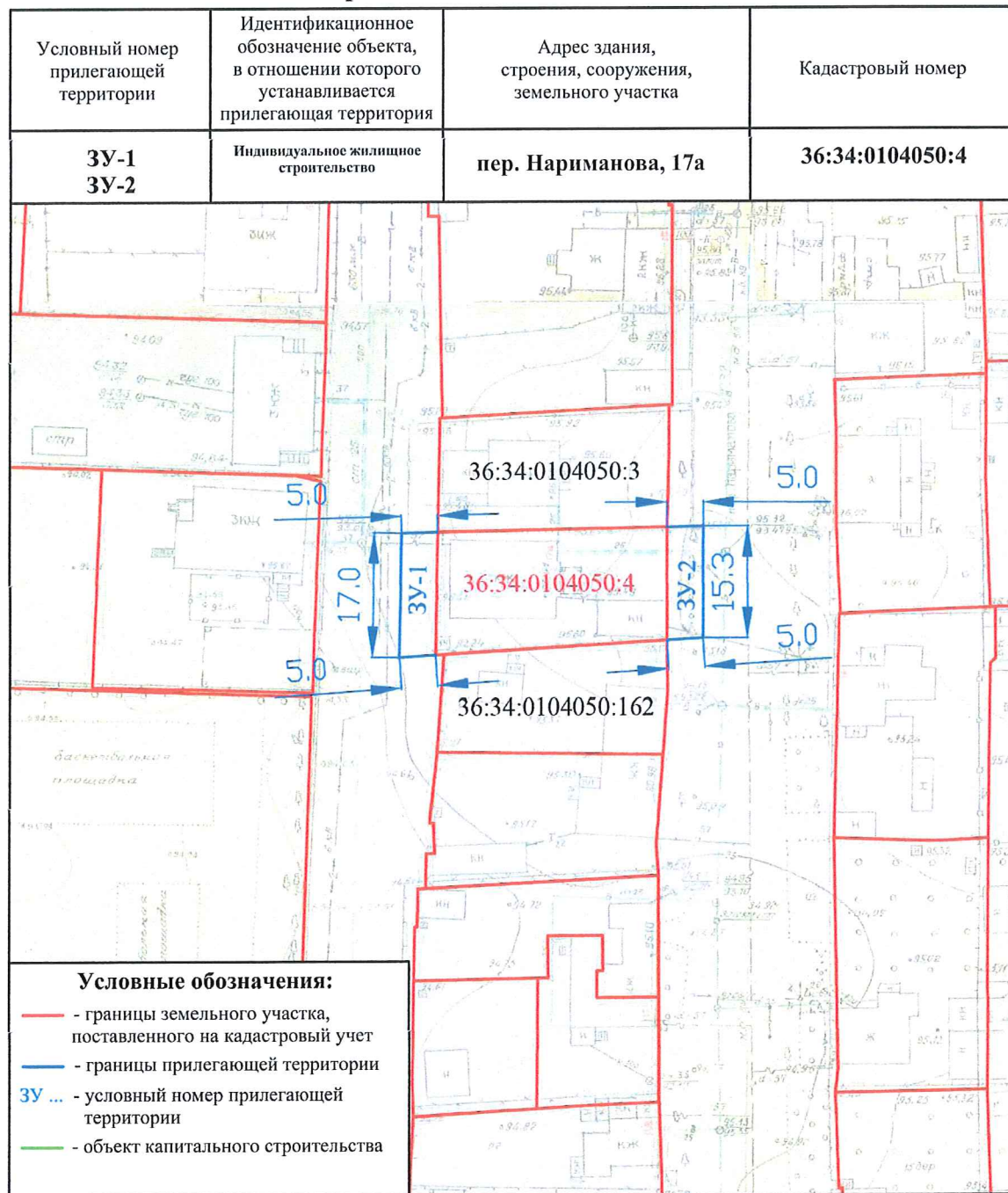
**Схема границ прилегающей территории в границах  
Железнодорожного района городского округа город Воронеж  
Воронежской области №ПН-17**



	Должность	Ф.И.О.	Подпись	Дата
Согласовано	Руководитель управления главного архитектора администрации городского округа город Воронеж	Г.Ю. Чурсанов		
Согласовано	Заместитель руководителя управления главного архитектора администрации городского округа город Воронеж	Н.О. Фуфаев		
Согласовано	Начальник отдела по градостроительству, архитектуре и земельным отношениям управы района городского округа г. Воронеж	А.И. Скочко		

Приложение № 392  
к схемам границ прилегающих  
к зданиям, строениям, сооружениям  
и земельным участкам территорий  
в городском округе город Воронеж

**Схема границ прилегающей территории в границах  
Железнодорожного района городского округа город Воронеж  
Воронежской области №ПН-17а**

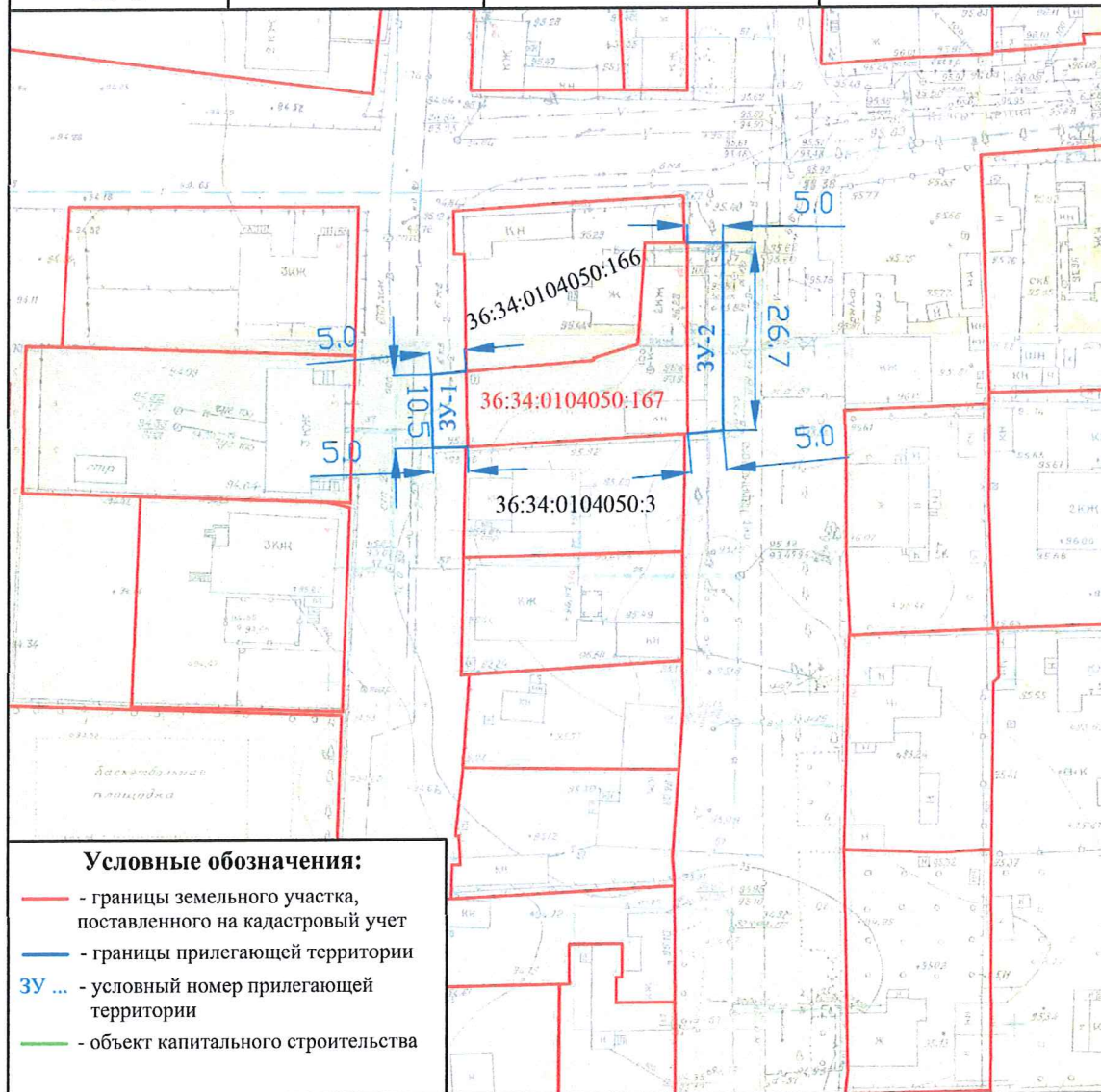


	Должность	Ф.И.О.	Подпись	Дата
Согласовано	Руководитель управления главного архитектора администрации городского округа город Воронеж	Г.Ю. Чуреанов		
Согласовано	Заместитель руководителя управления главного архитектора администрации городского округа город Воронеж	Н.О. Фуфаев		
Согласовано	Начальник отдела по градостроительству, архитектуре и земельным отношениям, управы района городского округа г. Воронеж	А.И. Скочко		



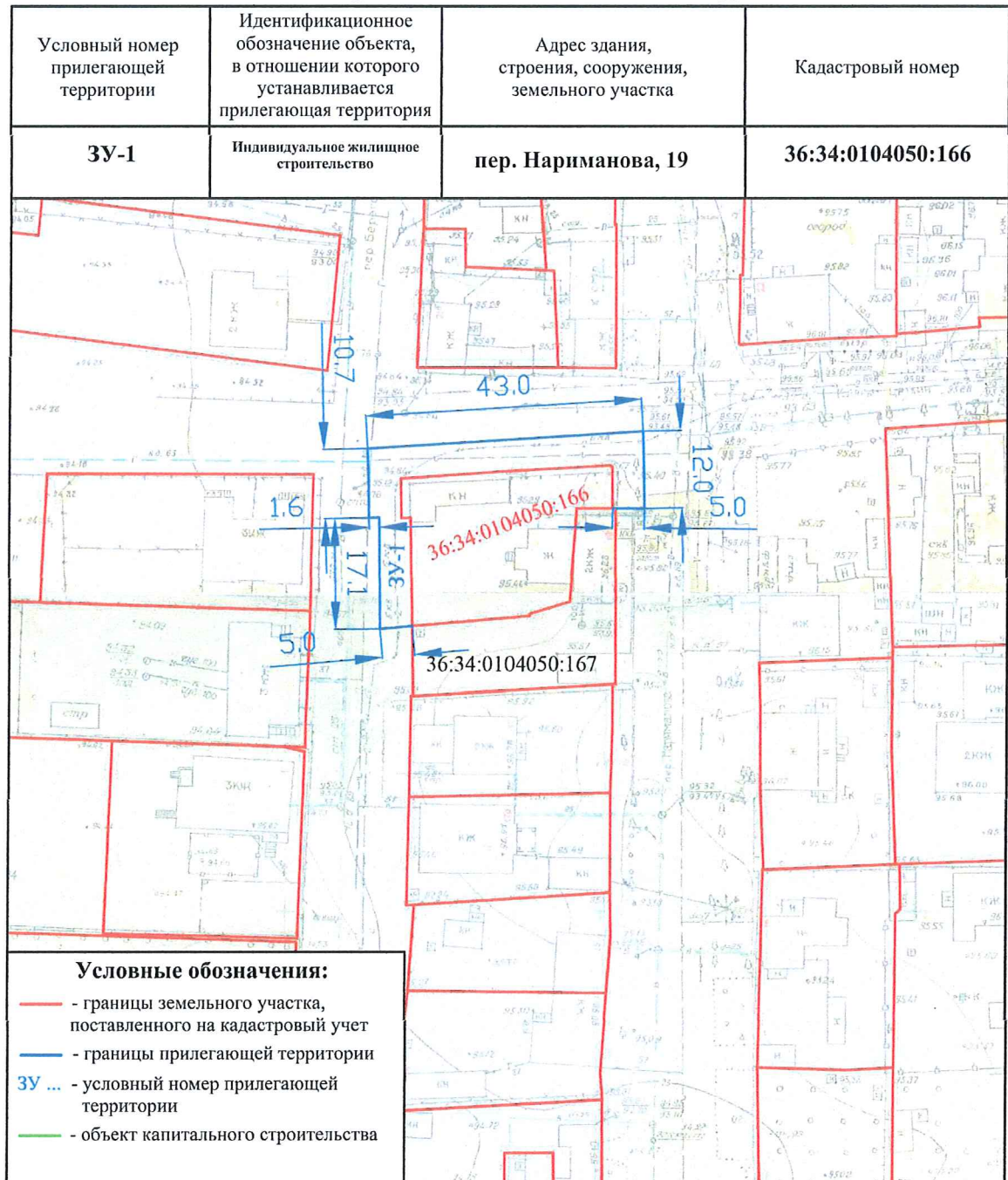
**Схема границ прилегающей территории в границах  
Железнодорожного района городского округа город Воронеж  
Воронежской области №ПН-19**

Условный номер прилегающей территории	Идентификационное обозначение объекта, в отношении которого устанавливается прилегающая территория	Адрес здания, строения, сооружения, земельного участка	Кадастровый номер
<b>ЗУ-1 ЗУ-2</b>	Индивидуальное жилищное строительство	пер. Нариманова, 19	<b>36:34:0104050:167</b>



	Должность	Ф.И.О.	Подпись	Дата
<b>Согласовано</b>	Руководитель управления главного архитектора администрации городского округа город Воронеж	<b>Г.Ю. Чурсанов</b>		
<b>Согласовано</b>	Заместитель руководителя управления главного архитектора администрации городского округа город Воронеж	<b>Н.О. Фуфаев</b>		
<b>Согласовано</b>	Начальник отдела по градостроительству, архитектуре и земельным отношениям управы района городского округа г. Воронеж	<b>А.И. Скочко</b>		

**Схема границ прилегающей территории в границах  
Железнодорожного района городского округа город Воронеж  
Воронежской области №ПН-19\_1**



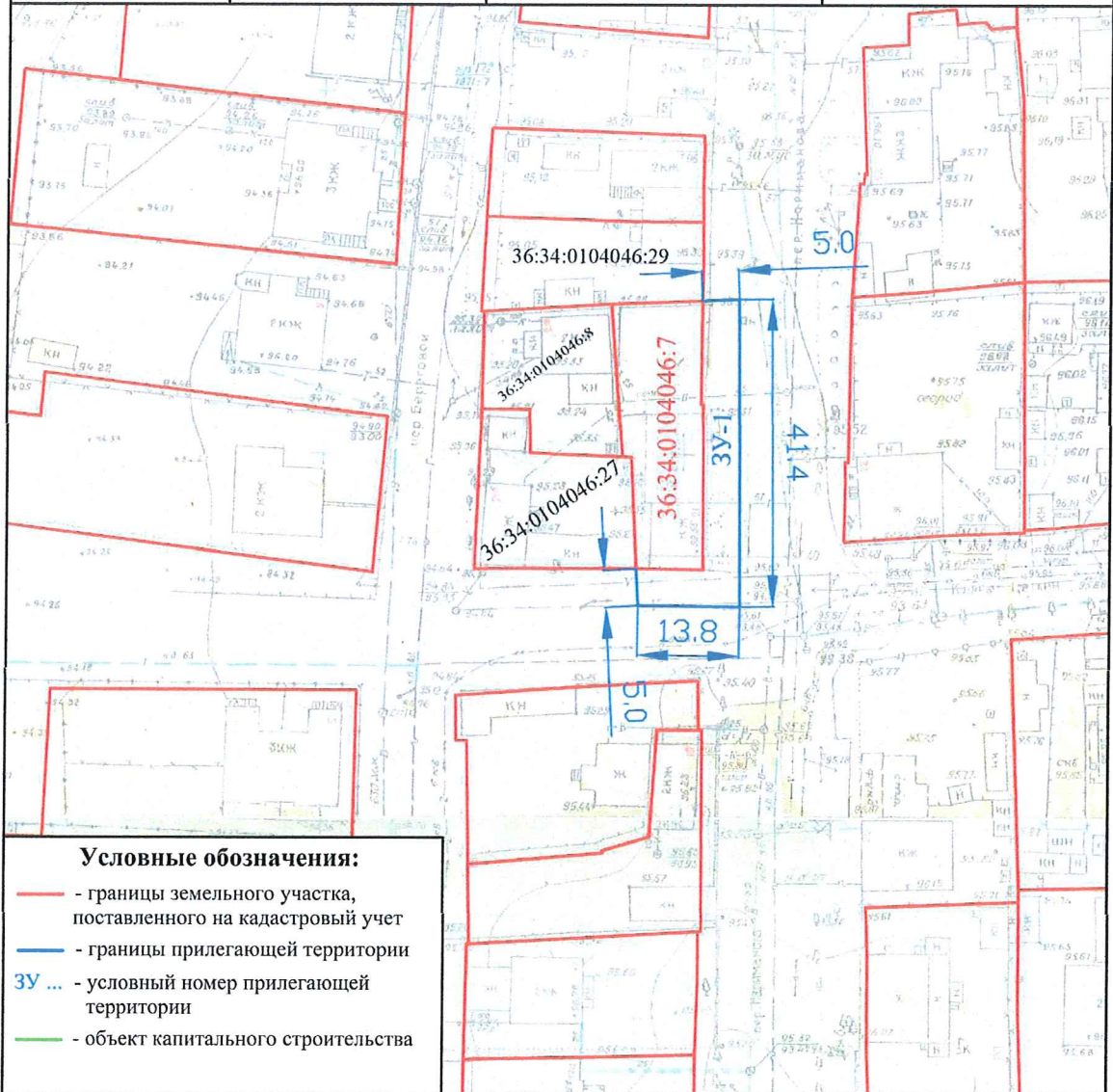
	Должность	Ф.И.О.	Подпись	Дата
Согласовано	Руководитель управления главного архитектора администрации городского округа город Воронеж	Г.Ю. Чурсанов		
Согласовано	Заместитель руководителя управления главного архитектора администрации городского округа город Воронеж	Н.О. Фуфаев		
Согласовано	Начальник отдела по градостроительству, архитектуре и земельным отношениям управы района городского округа г. Воронеж	А.И. Скочко		



Приложение № 396  
к схемам границ прилегающих  
к зданиям, строениям, сооружениям  
и земельным участкам территорий  
в городском округе город Воронеж

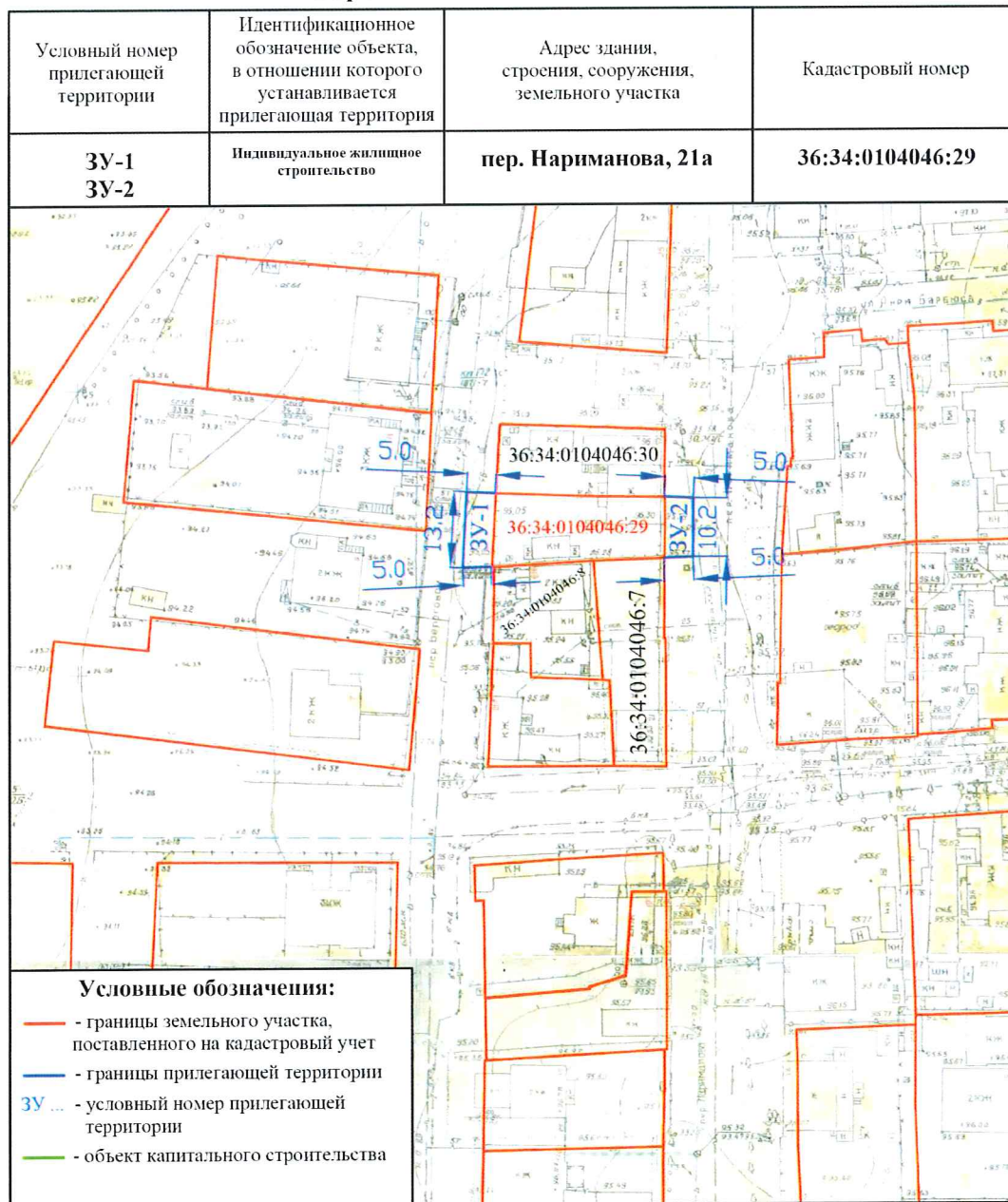
**Схема границ прилегающей территории в границах  
Железнодорожного района городского округа город Воронеж  
Воронежской области №ПН-21**

Условный номер прилегающей территории	Идентификационное обозначение объекта, в отношении которого устанавливается прилегающая территория	Адрес здания, строения, сооружения, земельного участка	Кадастровый номер
<b>ЗУ-1</b>	<b>Индивидуальное жилищное строительство</b>	<b>пер. Нариманова, 21</b>	<b>36:34:0104046:7</b>



	Должность	Ф.И.О.	Подпись	Дата
<b>Согласовано</b>	Руководитель управления главного архитектора администрации городского округа город Воронеж	<b>Г.Ю. Чурсанов</b>		
<b>Согласовано</b>	Заместитель руководителя управления главного архитектора администрации городского округа город Воронеж	<b>Н.О. Фуфаев</b>		
<b>Согласовано</b>	Начальник отдела по градостроительству, архитектуре и земельным отношениям управы района городского округа г. Воронеж	<b>А.И. Скочко</b>		

**Схема границ прилегающей территории в границах  
Железнодорожного района городского округа город Воронеж  
Воронежской области №ПН-21а**

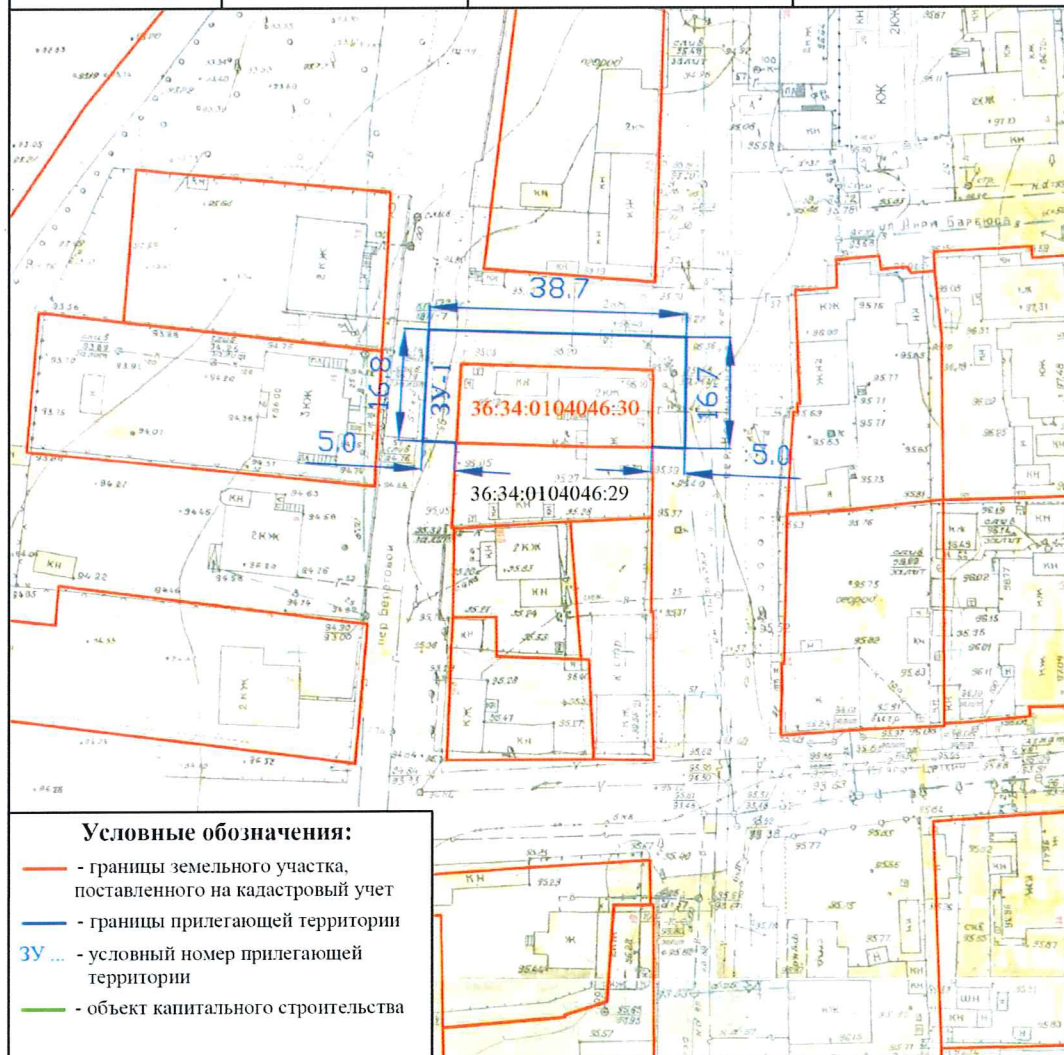


	Должность	Ф.И.О.	Подпись	Дата
Согласовано	Руководитель управления главного архитектора администрации городского округа город Воронеж	Г.Ю. Чурсанов		
Согласовано	Заместитель руководителя управления главного архитектора администрации городского округа город Воронеж	Н.О. Фуфаев		
Согласовано	Начальник отдела по градостроительству, архитектуре и земельным отношениям управы района городского округа г. Воронеж	А.И. Скочко		



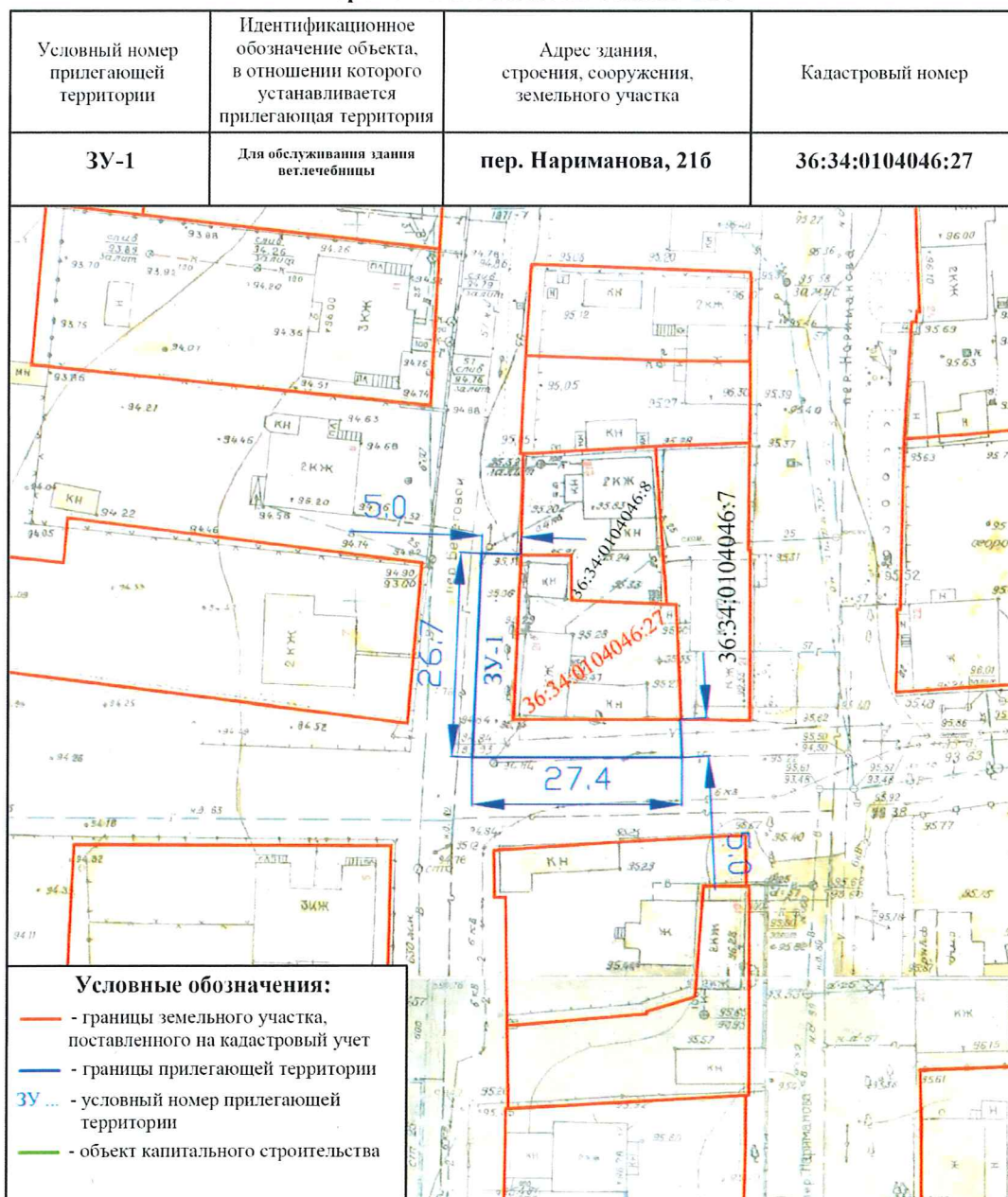
**Схема границ прилегающей территории в границах  
Железнодорожного района городского округа город Воронеж  
Воронежской области №ПН-21а\_1**

Условный номер прилегающей территории	Идентификационное обозначение объекта, в отношении которого устанавливается прилегающая территория	Адрес здания, строения, сооружения, земельного участка	Кадастровый номер
<b>ЗУ-1</b>	<b>Индивидуальное жилищное строительство</b>	<b>пер. Нариманова, 21а</b>	<b>36:34:0104046:30</b>



	Должность	Ф.И.О.	Подпись	Дата
<b>Согласовано</b>	Руководитель управления главного архитектора администрации городского округа город Воронеж	<b>Г.Ю. Чурсанов</b>		
<b>Согласовано</b>	Заместитель руководителя управления главного архитектора администрации городского округа город Воронеж	<b>Н.О. Фуфаев</b>		
<b>Согласовано</b>	Начальник отдела по градостроительству архитектуре и земельным отношениям управы района городского округа г. Воронеж	<b>А.И. Скочко</b>		

**Схема границ прилегающей территории в границах  
Железнодорожного района городского округа город Воронеж  
Воронежской области № ПН-216**

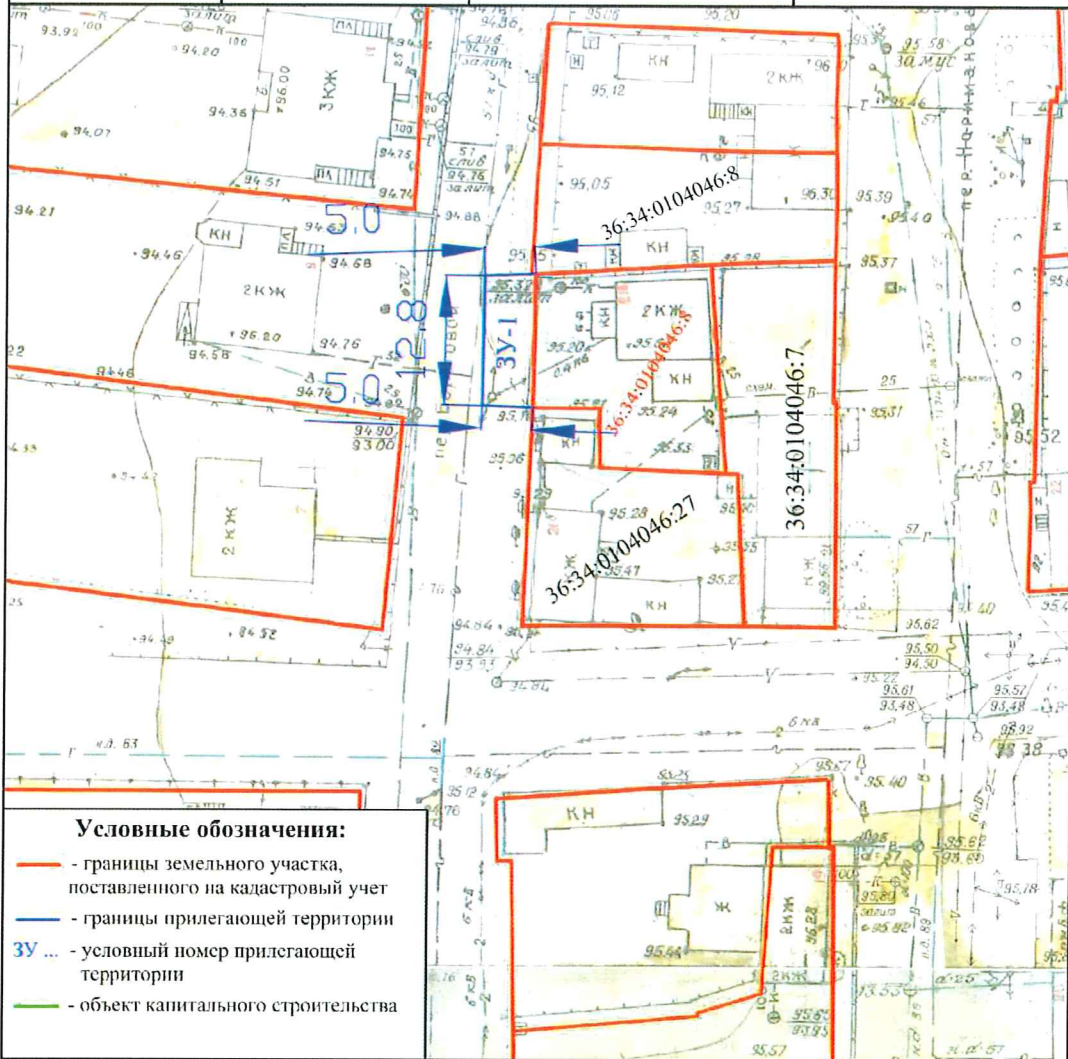


	Должность	Ф.И.О.	Подпись	Дата
Согласовано	Руководитель управления главного архитектора администрации городского округа город Воронеж	Г.Ю. Чурсанов		
Согласовано	Заместитель руководителя управления главного архитектора администрации городского округа город Воронеж	Н.О. Фуфаев		
Согласовано	Начальник отдела по градостроительству, архитектуре и земельным отношениям управы района городского округа г. Воронеж	А.И. Скочко		



**Схема границ прилегающей территории в границах  
Железнодорожного района городского округа город Воронеж  
Воронежской области №ПН-21в**

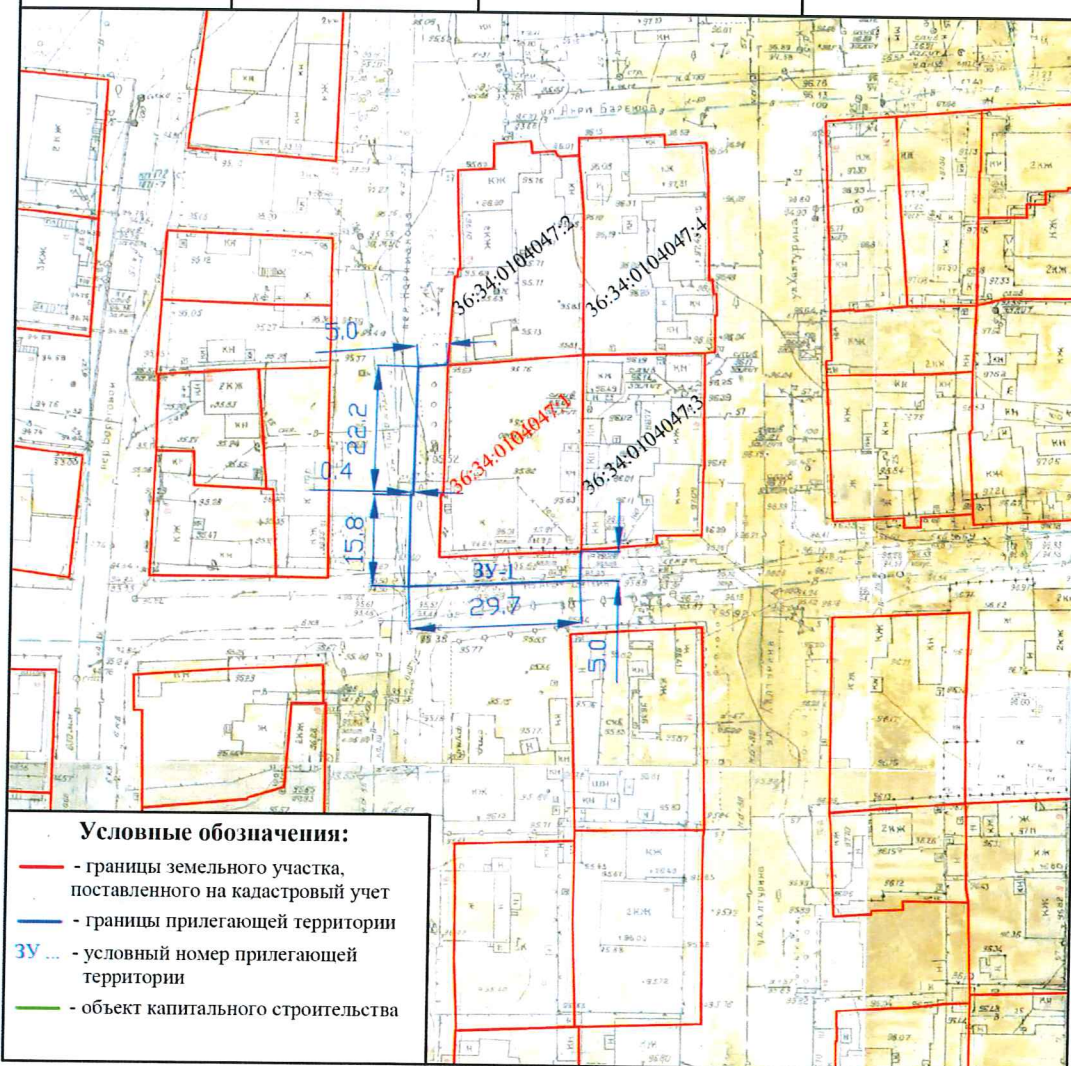
Условный номер прилегающей территории	Идентификационное обозначение объекта, в отношении которого устанавливается прилегающая территория	Адрес здания, строения, сооружения, земельного участка	Кадастровый номер
<b>ЗУ-1</b>	Индивидуальное жилищное строительство	пер. Нариманова, 21в	<b>36:34:0104046:8</b>



	Должность	Ф.И.О.	Подпись	Дата
<b>Согласовано</b>	Руководитель управления главного архитектора администрации городского округа город Воронеж	<b>Г.Ю. Чурсанов</b>		
<b>Согласовано</b>	Заместитель руководителя управления главного архитектора администрации городского округа город Воронеж	<b>Н.О. Фуфаев</b>		
<b>Согласовано</b>	Начальник отдела по градостроительству, архитектуре и земельным отношениям управы района городского округа г. Воронеж	<b>А.И. Скочко</b>		

**Схема границ прилегающей территории в границах  
Железнодорожного района городского округа город Воронеж  
Воронежской области №ПН-22**

Условный номер прилегающей территории	Идентификационное обозначение объекта, в отношении которого устанавливается прилегающая территория	Адрес здания, строения, сооружения, земельного участка	Кадастровый номер
<b>ЗУ-1</b>	<b>Индивидуальное жилищное строительство</b>	<b>пер. Нариманова, 22</b>	<b>36:34:0104047:1</b>



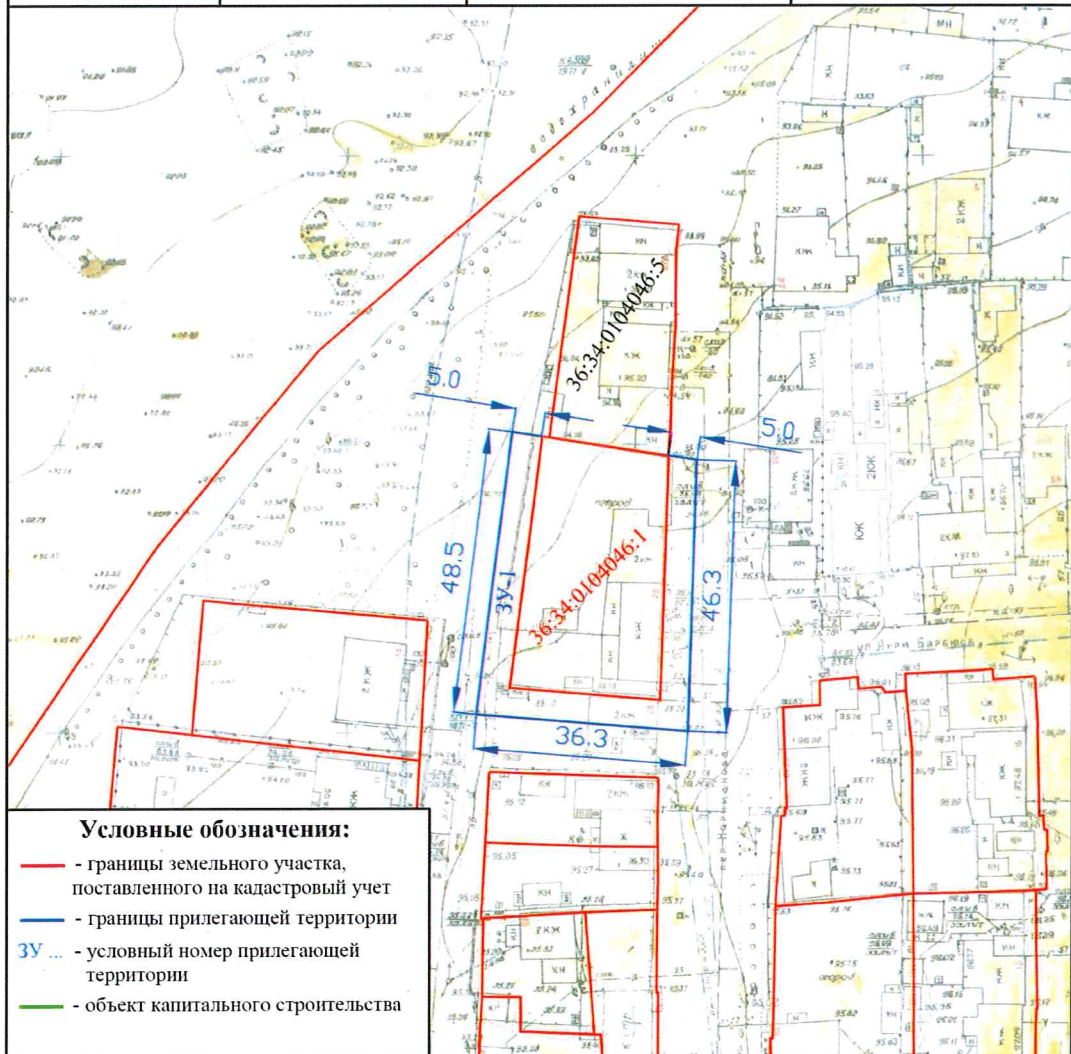
	Должность	Ф.И.О.	Подпись	Дата
<b>Согласовано</b>	Руководитель управления главного архитектора администрации городского округа город Воронеж	<b>Г.Ю. Чурсанов</b>		
<b>Согласовано</b>	Заместитель руководителя управления главного архитектора администрации городского округа город Воронеж	<b>Н.О. Фуфаев</b>		
<b>Согласовано</b>	Начальник отдела по градостроительству, архитектуре и земельным отношениям управы района городского округа г. Воронеж	<b>А.И. Скочко</b>		



Приложение № 401  
к схемам границ прилегающих  
к зданиям, строениям, сооружениям  
и земельным участкам территорий  
в городском округе город Воронеж

**Схема границ прилегающей территории в границах  
Железнодорожного района городского округа город Воронеж  
Воронежской области № ПН-25**

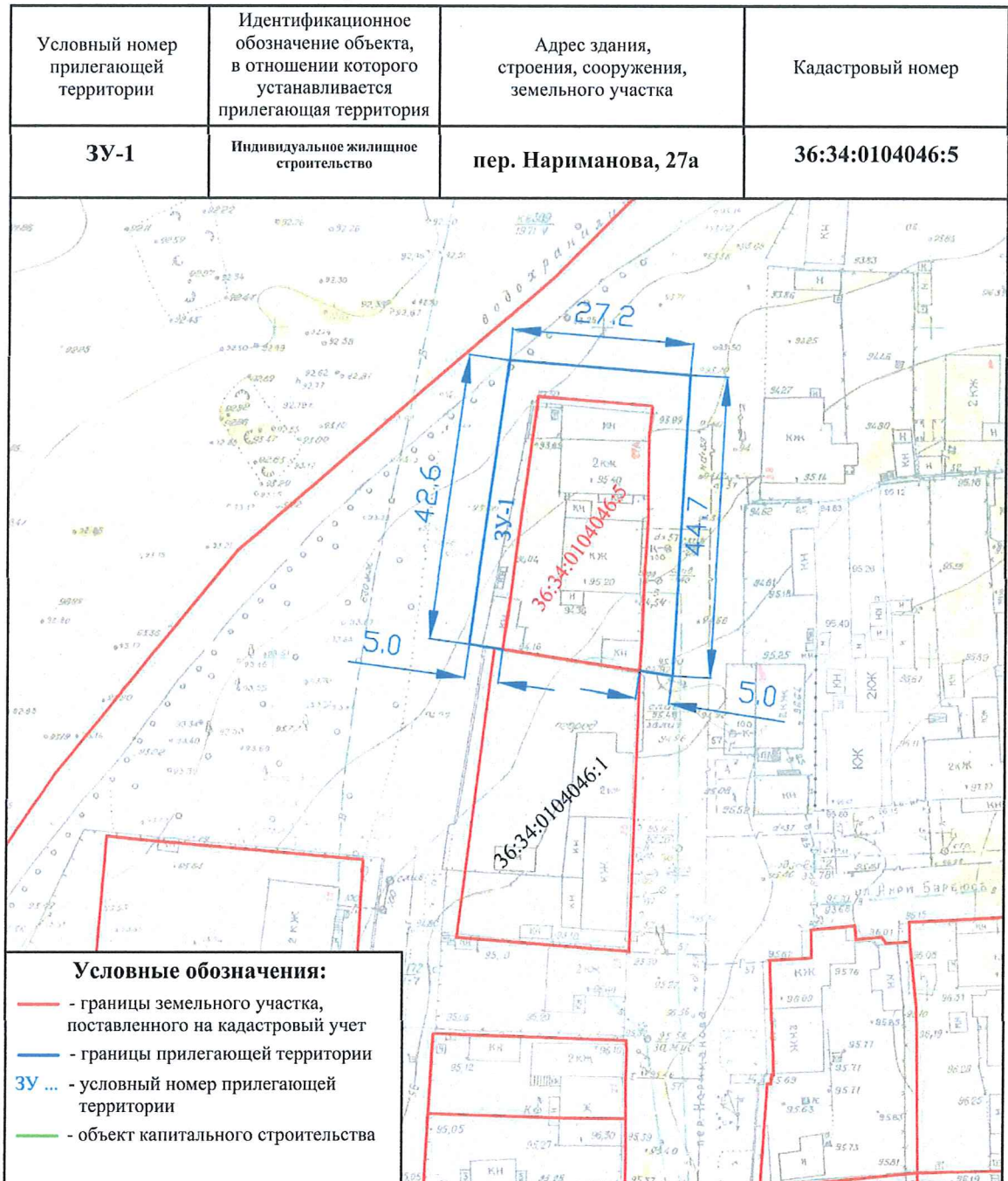
Условный номер прилегающей территории	Идентификационное обозначение объекта, в отношении которого устанавливается прилегающая территория	Адрес здания, строения, сооружения, земельного участка	Кадастровый номер
<b>ЗУ-1</b>	<b>Индивидуальное жилищное строительство</b>	<b>пер. Нариманова, 25</b>	<b>36:34:0104046:1</b>



	Должность	Ф.И.О.	Подпись	Дата
<b>Согласовано</b>	Руководитель управления главного архитектора администрации городского округа город Воронеж	<b>Г.Ю. Чурсанов</b>		
<b>Согласовано</b>	Заместитель руководителя управления главного архитектора администрации городского округа город Воронеж	<b>Н.О. Фуфаев</b>		
<b>Согласовано</b>	Начальник отдела по градостроительству, архитектуре и земельным отношениям управы района городского округа г. Воронеж	<b>А.И. Скочко</b>		

Приложение № 402  
к схемам границ прилегающих  
к зданиям, строениям, сооружениям  
и земельным участкам территорий  
в городском округе город Воронеж

**Схема границ прилегающей территории в границах  
Железнодорожного района городского округа город Воронеж  
Воронежской области №ПН-27а**

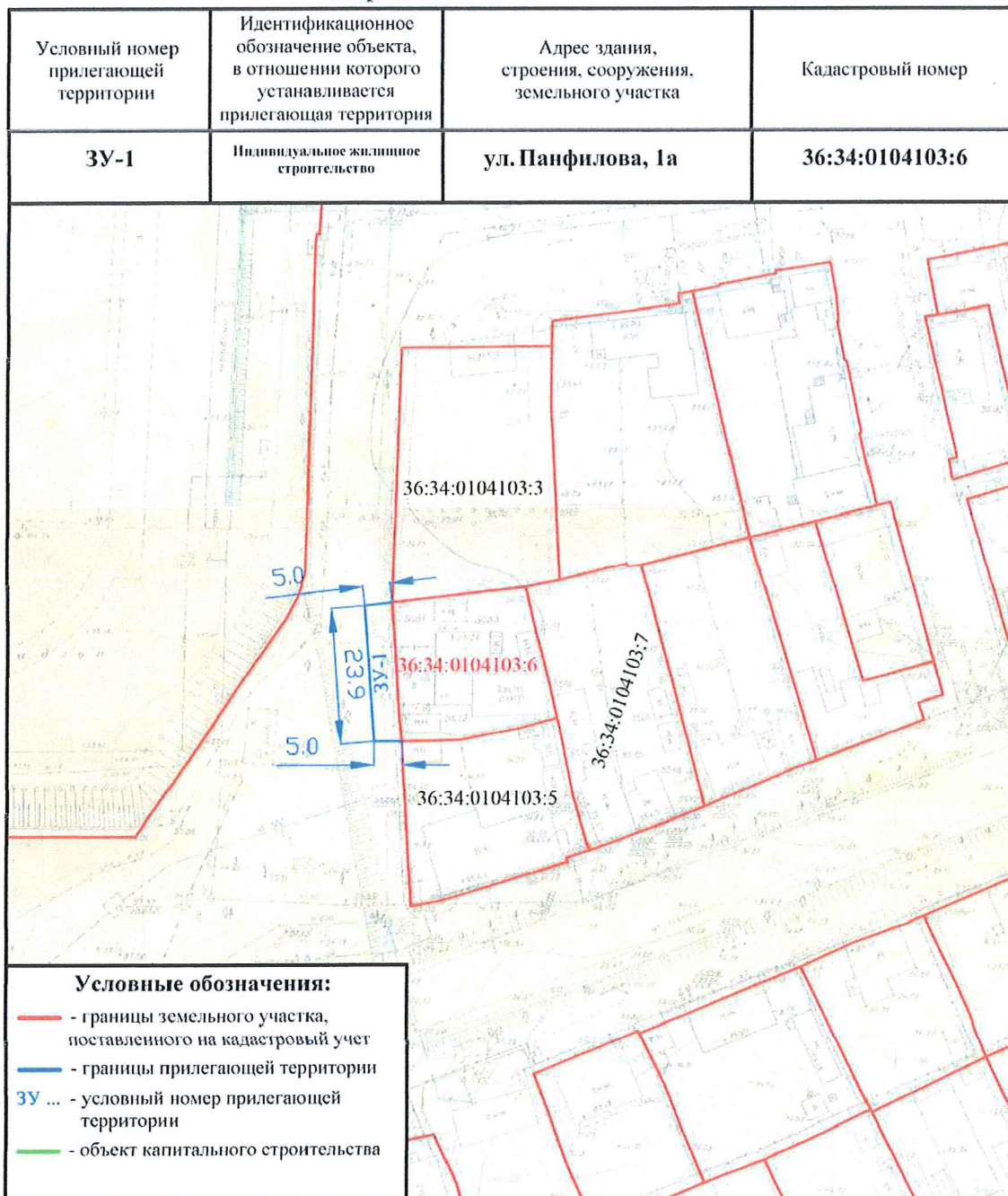


	Должность	Ф.И.О.	Подпись	Дата
Согласовано	Руководитель управления главного архитектора администрации городского округа город Воронеж	Г.Ю. Чурсанов		
Согласовано	Заместитель руководителя управления главного архитектора администрации городского округа город Воронеж	Н.О. Фуфаев		
Согласовано	Начальник отдела по градостроительству, архитектуре и земельным отношениям управы района городского округа г. Воронеж	А.И. Скочко		



Приложение № 403  
к схемам границ прилегающих  
к зданиям, строениям, сооружениям  
и земельным участкам территорий  
в городском округе город Воронеж

**Схема границ прилегающей территории в границах  
Железнодорожного района городского округа город Воронеж  
Воронежской области №П-1а**

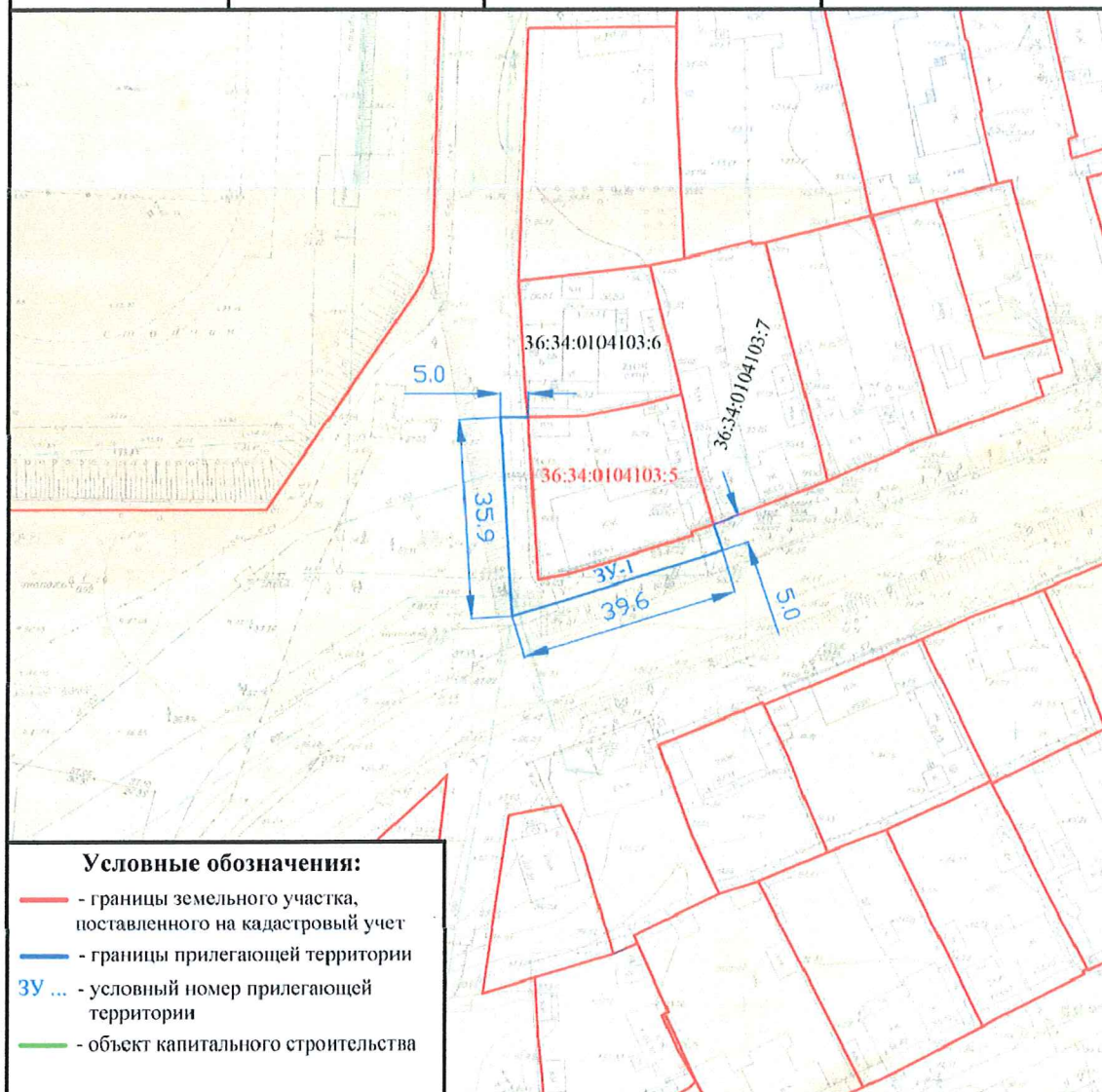


	Должность	Ф.И.О.	Подпись	Дата
Согласовано	Руководитель управления главного архитектора администрации городского округа город Воронеж	Г.Ю. Чурсанов		
Согласовано	Заместитель руководителя управления главного архитектора администрации городского округа город Воронеж	Н.О. Фуфасев		
Согласовано	Начальник отдела по градостроительству, архитектуре и земельным отношениям управы района городского округа г. Воронеж	А.И. Скочко		

Приложение № 404  
к схемам границ прилегающих  
к зданиям, строениям, сооружениям  
и земельным участкам территорий  
в городском округе город Воронеж

**Схема границ прилегающей территории в границах  
Железнодорожного района городского округа город Воронеж  
Воронежской области №П-уч.1**

Условный номер прилегающей территории	Идентификационное обозначение объекта, в отношении которого устанавливается прилегающая территория	Адрес здания, строения, сооружения, земельного участка	Кадастровый номер
<b>ЗУ-1</b>	<b>Индивидуальное жилищное строительство</b>	<b>ул. Панфилова, уч. 1</b>	<b>36:34:0104103:5</b>

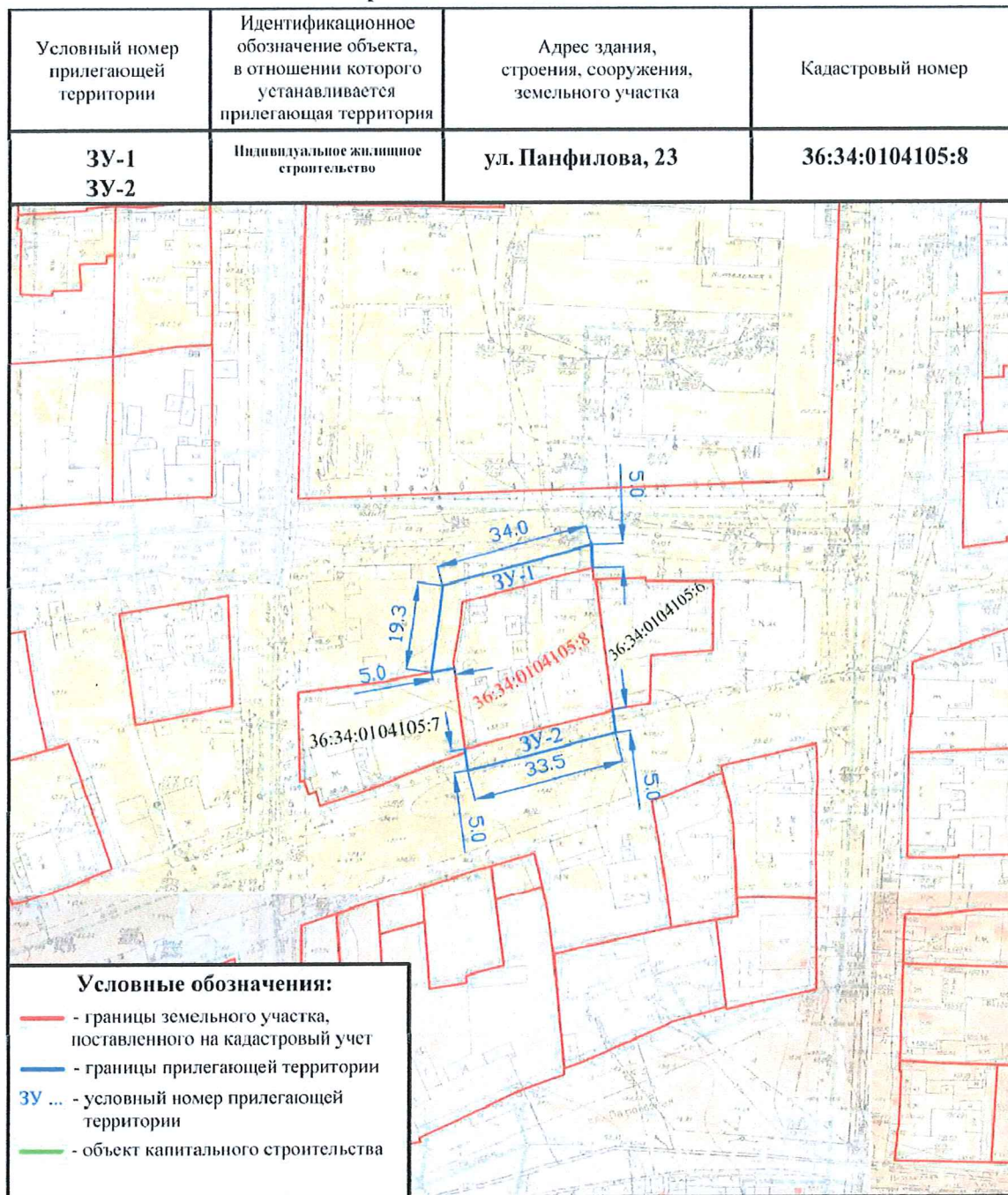


	Должность	Ф.И.О.	Подпись	Дата
<b>Согласовано</b>	Руководитель управления главного архитектора администрации городского округа город Воронеж	<b>Г.Ю. Чурсанов</b>		
<b>Согласовано</b>	Заместитель руководителя управления главного архитектора администрации городского округа город Воронеж	<b>Н.О. Фуфасев</b>		
<b>Согласовано</b>	Начальник отдела по градостроительству, архитектуре и земельным отношениям управы района городского округа г. Воронеж	<b>А.И. Скочко</b>		



Приложение № 405  
к схемам границ прилегающих  
к зданиям, строениям, сооружениям  
и земельным участкам территорий  
в городском округе город Воронеж

**Схема границ прилегающей территории в границах  
Железнодорожного района городского округа город Воронеж  
Воронежской области №П-23**



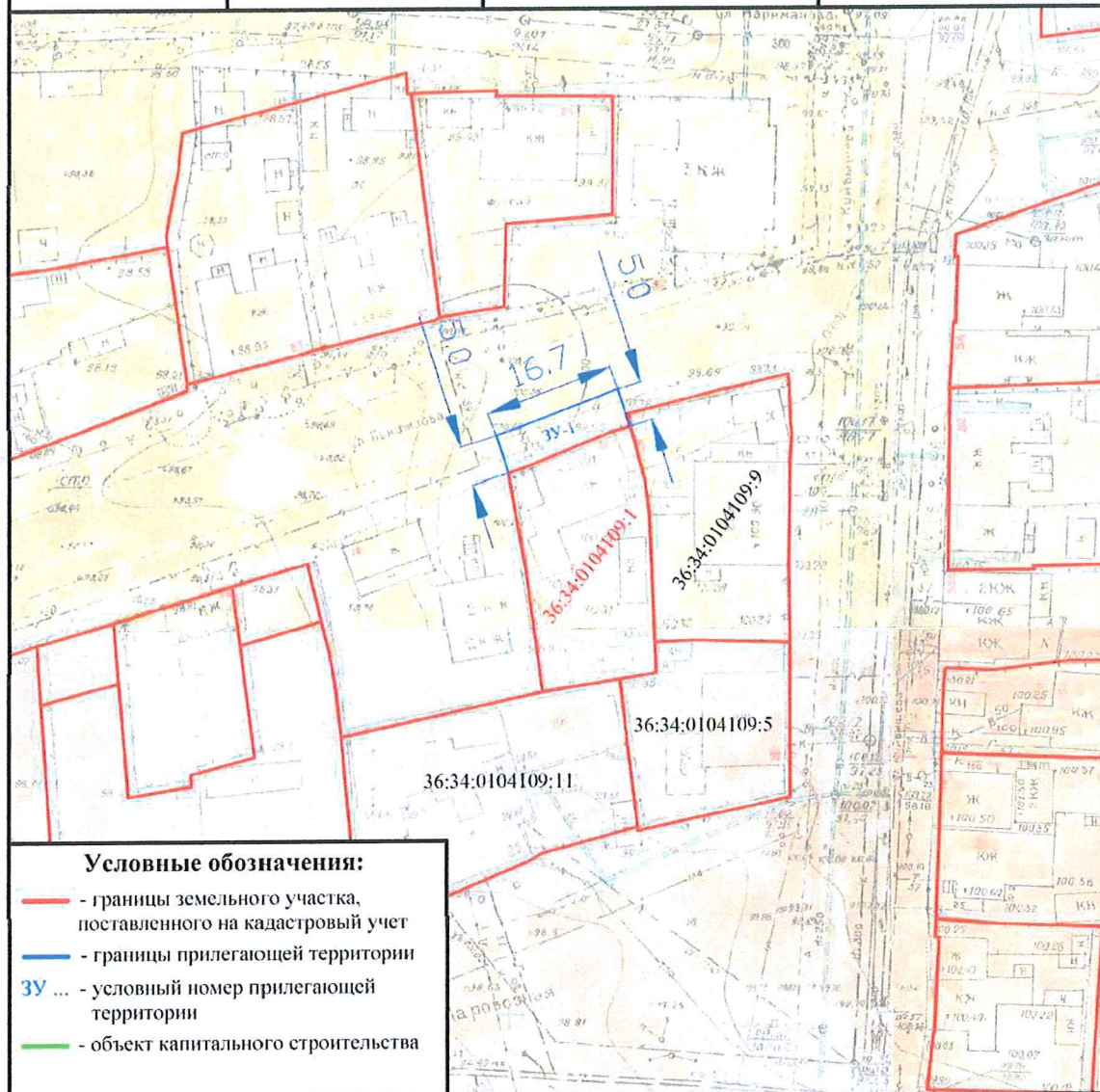
	Должность	Ф.И.О.	Подпись	Дата
Согласовано	Руководитель управления главного архитектора администрации городского округа город Воронеж	Г.Ю. Чурсанов		
Согласовано	Заместитель руководителя управления главного архитектора администрации городского округа город Воронеж	Н.О. Фуфаев		
Согласовано	Начальник отдела по градостроительству, архитектуре и земельным отношениям управы района городского округа г. Воронеж	А.И. Скочко		



Приложение № 406  
к схемам границ прилегающих  
к зданиям, строениям, сооружениям  
и земельным участкам территорий  
в городском округе город Воронеж

**Схема границ прилегающей территории в границах  
Железнодорожного района городского округа город Воронеж  
Воронежской области №П-30**

Условный номер прилегающей территории	Идентификационное обозначение объекта, в отношении которого устанавливается прилегающая территория	Адрес здания, строения, сооружения, земельного участка	Кадастровый номер
ЗУ-1	Индивидуальное жилищное строительство	ул. Панфилова, 30	36:34:0104109:1



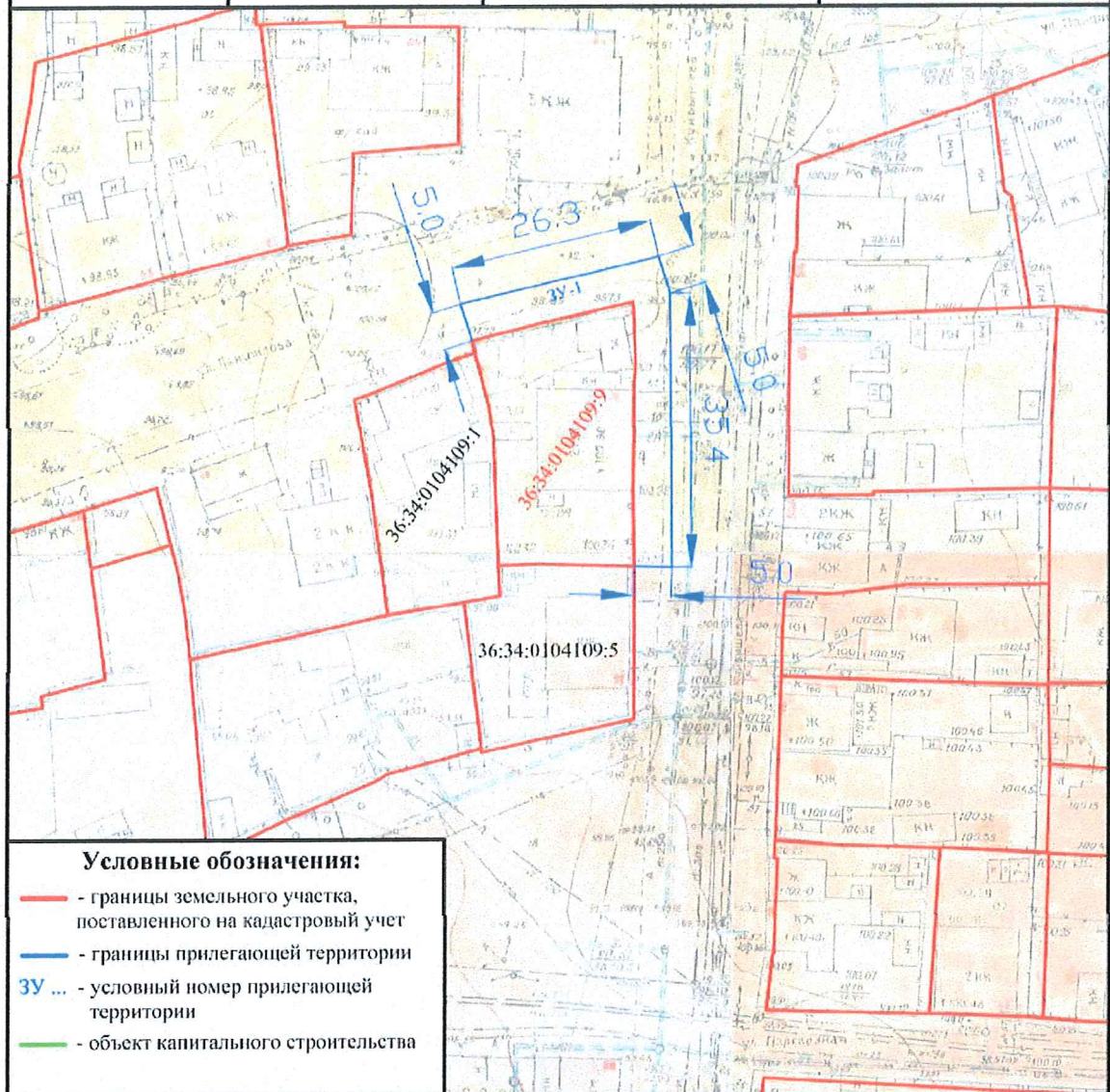
	Должность	Ф.И.О.	Подпись	Дата
Согласовано	Руководитель управления главного архитектора администрации городского округа город Воронеж	Г.Ю. Чурсанов		
Согласовано	Заместитель руководителя управления главного архитектора администрации городского округа город Воронеж	Н.О. Фуфасев		
Согласовано	Начальник отдела по градостроительству, архитектуре и земельным отношениям управы района городского округа г. Воронеж	А.И. Скочко		



Приложение № 404  
к схемам границ прилегающих  
к зданиям, строениям, сооружениям  
и земельным участкам территорий  
в городском округе город Воронеж

**Схема границ прилегающей территории в границах  
Железнодорожного района городского округа город Воронеж  
Воронежской области №П-32**

Условный номер прилегающей территории	Идентификационное обозначение объекта, в отношении которого устанавливается прилегающая территория	Адрес здания, строения, сооружения, земельного участка	Кадастровый номер
<b>ЗУ-1</b>	Индивидуальное жилищное строительство	ул. Панфилова, 32	<b>36:34:0104109:9</b>



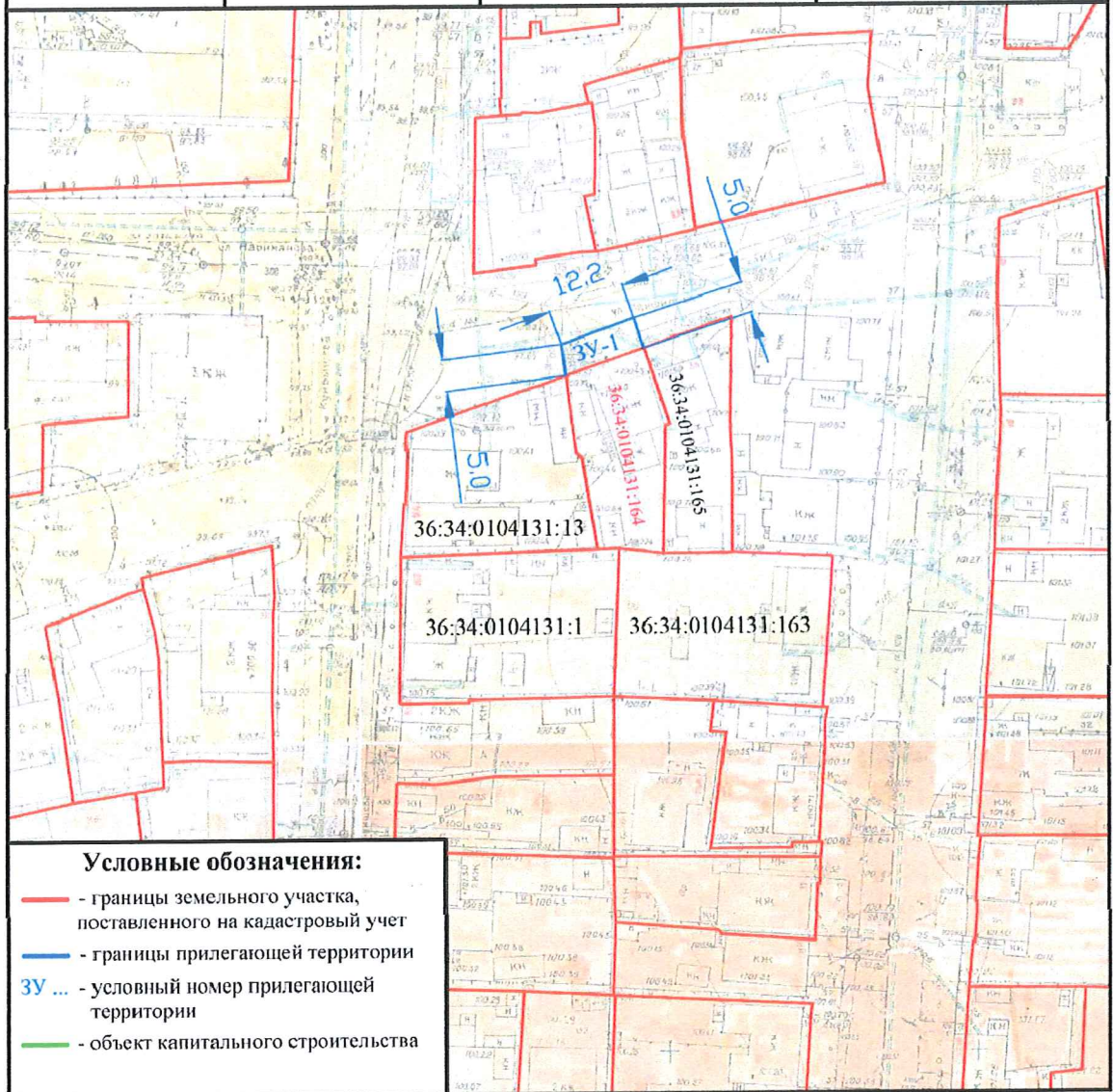
	Должность	Ф.И.О.	Подпись	Дата
<b>Согласовано</b>	Руководитель управления главного архитектора администрации городского округа город Воронеж	<b>Г.Ю. Чурсанов</b>		
<b>Согласовано</b>	Заместитель руководителя управления главного архитектора администрации городского округа город Воронеж	<b>Н.О. Фуфаев</b>		
<b>Согласовано</b>	Начальник отдела по градостроительству, архитектуре и земельным отношениям управы района городского округа г. Воронеж	<b>А.И. Скочко</b>		



Приложение № 408  
к схемам границ прилегающих  
к зданиям, строениям, сооружениям  
и земельным участкам территорий  
в городском округе город Воронеж

**Схема границ прилегающей территории в границах  
Железнодорожного района городского округа город Воронеж  
Воронежской области №П-36/1**

Условный номер прилегающей территории	Идентификационное обозначение объекта, в отношении которого устанавливается прилегающая территория	Адрес здания, строения, сооружения, земельного участка	Кадастровый номер
ЗУ-1	Индивидуальное жилищное строительство	ул. Панфилова, 36/1	36:34:0104131:164



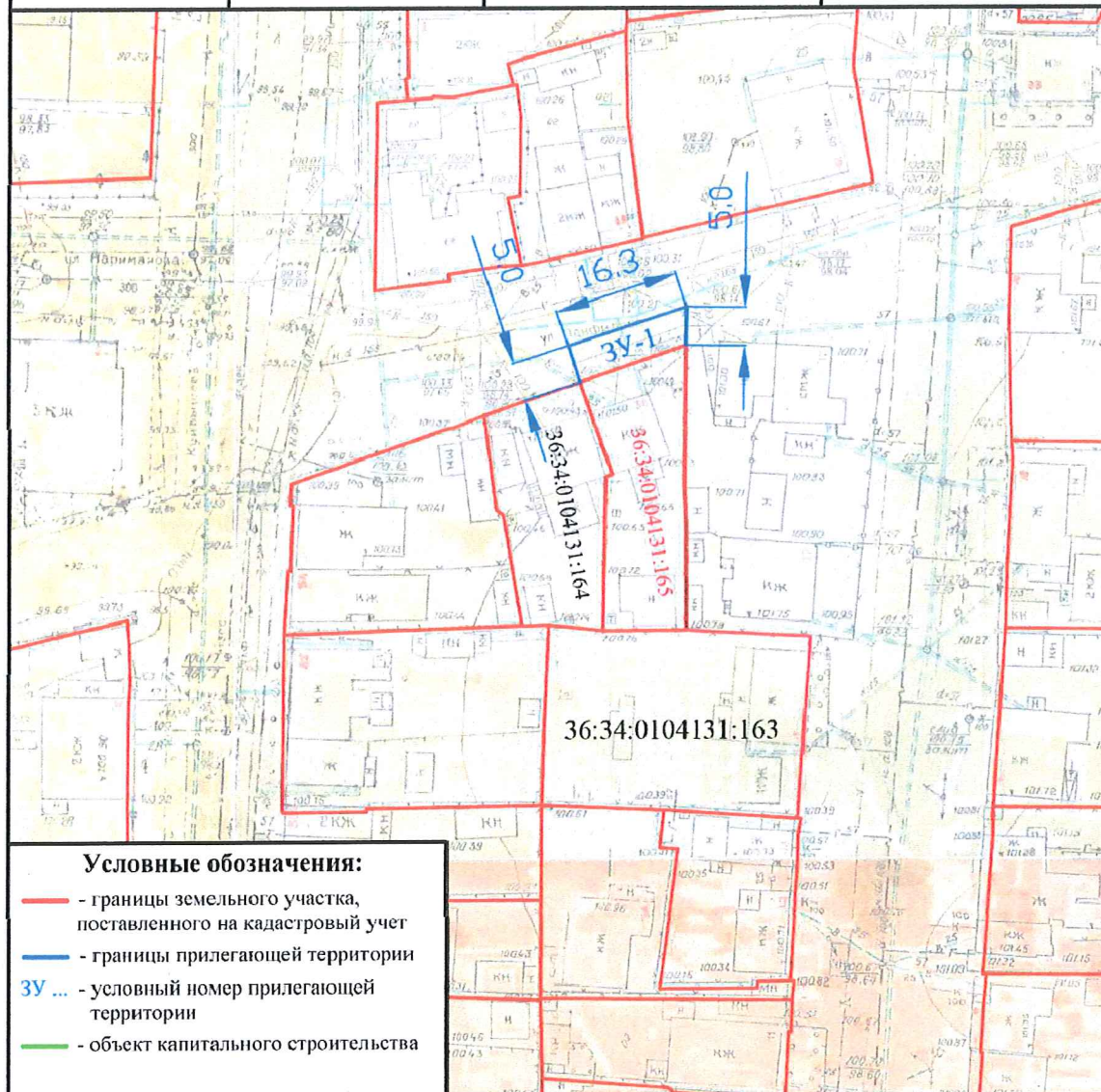
	Должность	Ф.И.О.	Подпись	Дата
Согласовано	Руководитель управления главного архитектора администрации городского округа город Воронеж	Г.Ю. Чурсанов		
Согласовано	Заместитель руководителя управления главного архитектора администрации городского округа город Воронеж	Н.О. Фуфасев		
Согласовано	Начальник отдела по градостроительству, архитектуре и земельным отношениям управы района городского округа г. Воронеж	А.И. Скочко		



Приложение № 409  
к схемам границ прилегающих  
к зданиям, строениям, сооружениям  
и земельным участкам территорий  
в городском округе город Воронеж

**Схема границ прилегающей территории в границах  
Железнодорожного района городского округа город Воронеж  
Воронежской области №П-36/2**

Условный номер прилегающей территории	Идентификационное обозначение объекта, в отношении которого устанавливается прилегающая территория	Адрес здания, строения, сооружения, земельного участка	Кадастровый номер
<b>ЗУ-1</b>	<b>Индивидуальное жилищное строительство</b>	<b>ул. Панфилова, 36/2</b>	<b>36:34:0104131:165</b>



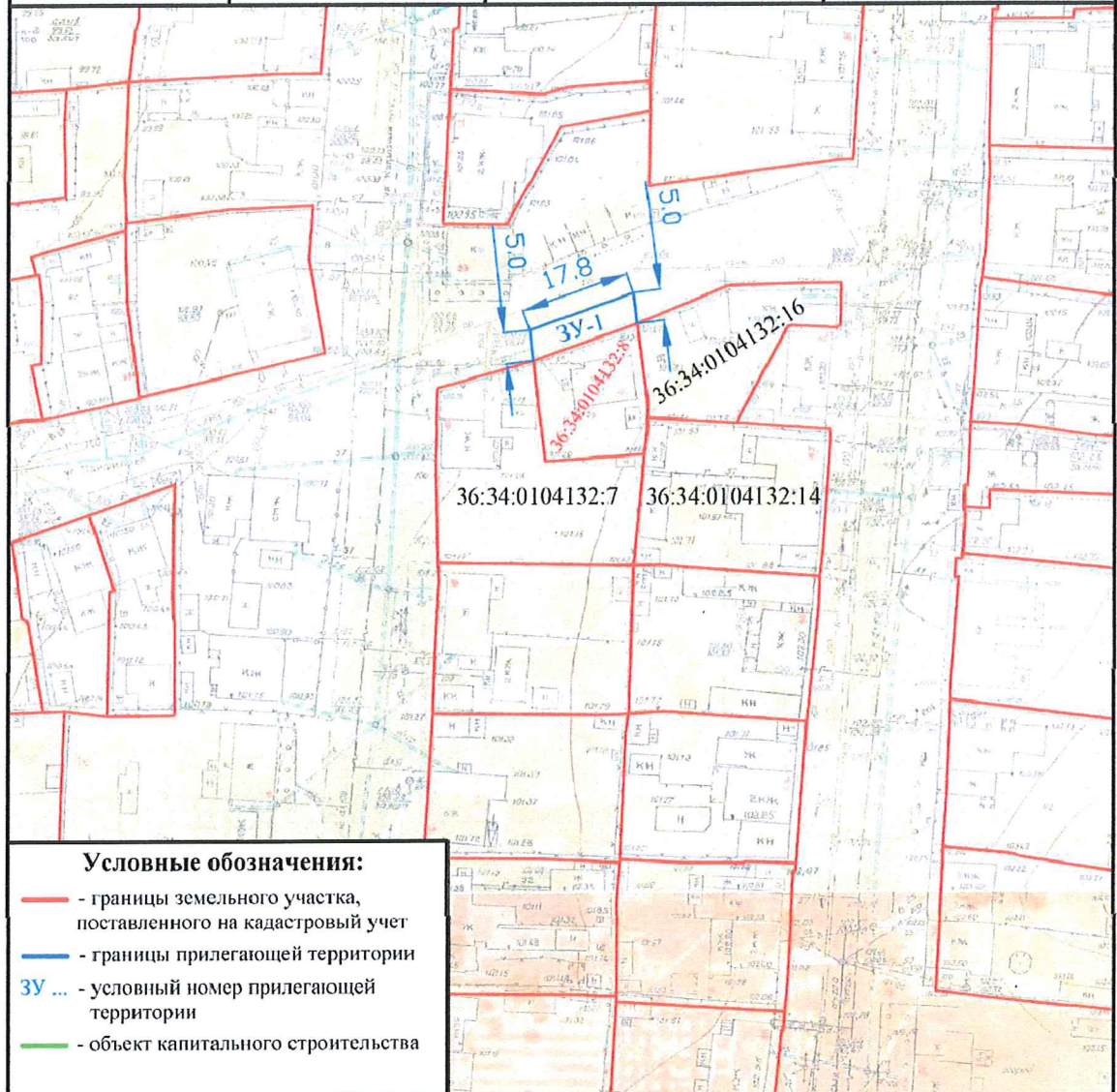
	Должность	Ф.И.О.	Подпись	Дата
<b>Согласовано</b>	Руководитель управления главного архитектора администрации городского округа город Воронеж	<b>Г.Ю. Чурсанов</b>		
<b>Согласовано</b>	Заместитель руководителя управления главного архитектора администрации городского округа город Воронеж	<b>Н.О. Фуфаев</b>		
<b>Согласовано</b>	Начальник отдела по градостроительству, архитектуре и земельным отношениям управы района городского округа г. Воронеж	<b>А.И. Скочко</b>		



Приложение № 410  
к схемам границ прилегающих  
к зданиям, строениям, сооружениям  
и земельным участкам территорий  
в городском округе город Воронеж

**Схема границ прилегающей территории в границах  
Железнодорожного района городского округа город Воронеж  
Воронежской области №П-40**

Условный номер прилегающей территории	Идентификационное обозначение объекта, в отношении которого устанавливается прилегающая территория	Адрес здания, строения, сооружения, земельного участка	Кадастровый номер
<b>ЗУ-1</b>	Индивидуальное жилищное строительство	<b>ул. Панфилова, 40</b>	<b>36:34:0104132:8</b>



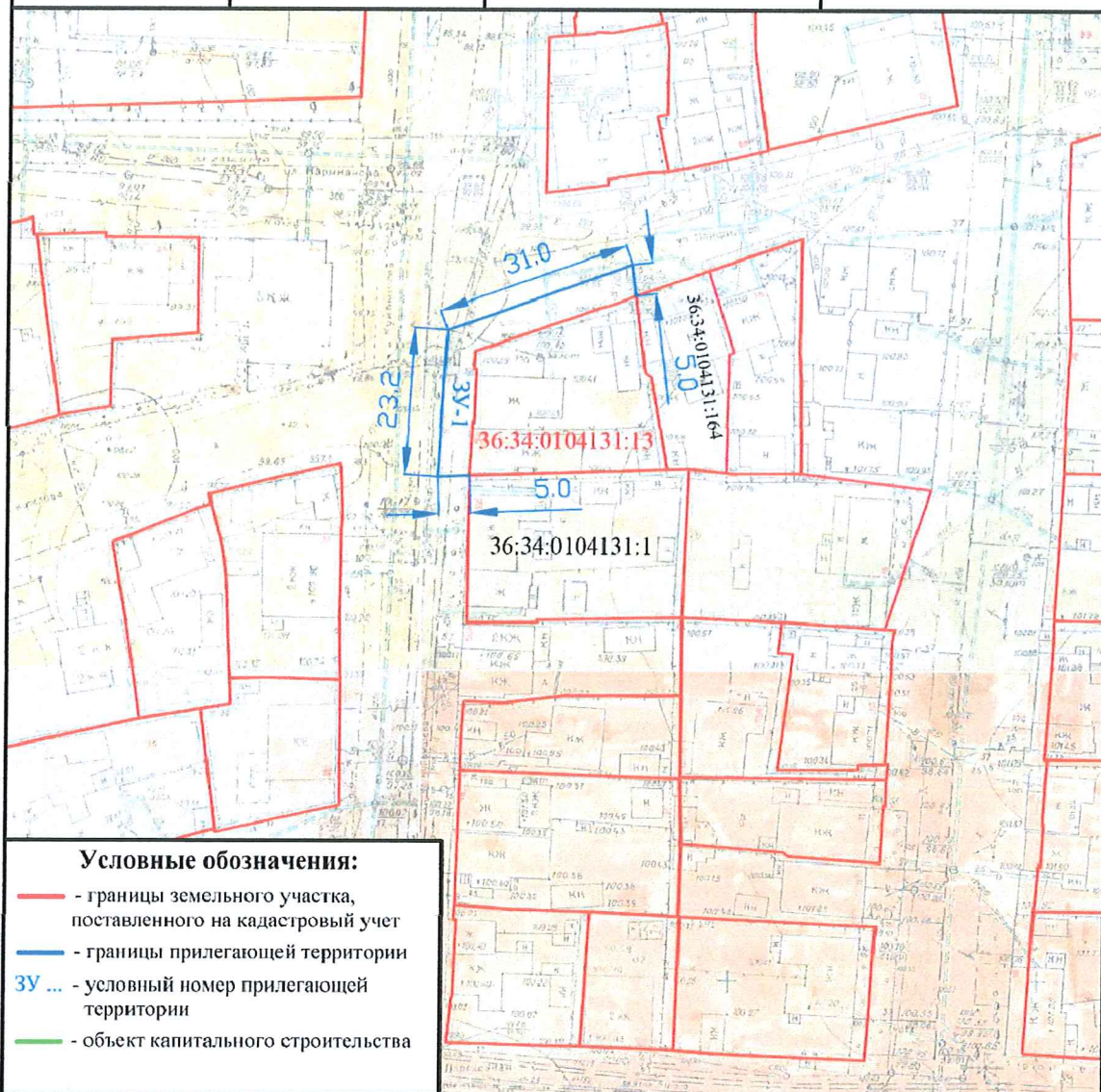
	Должность	Ф.И.О.	Подпись	Дата
<b>Согласовано</b>	Руководитель управления главного архитектора администрации городского округа город Воронеж	<b>Г.Ю. Чурсанов</b>		
<b>Согласовано</b>	Заместитель руководителя управления главного архитектора администрации городского округа город Воронеж	<b>Н.О. Фуфаев</b>		
<b>Согласовано</b>	Начальник отдела по градостроительству, архитектуре и земельным отношениям управы района городского округа г. Воронеж	<b>А.И. Скочко</b>		



Приложение № 411  
к схемам границ прилегающих  
зданиям, строениям, сооружениям  
и земельным участкам территорий  
в городском округе город Воронеж

**Схема границ прилегающей территории в границах  
Железнодорожного района городского округа город Воронеж  
Воронежской области №К-54**

Условный номер прилегающей территории	Идентификационное обозначение объекта, в отношении которого устанавливается прилегающая территория	Адрес здания, строения, сооружения, земельного участка	Кадастровый номер
ЗУ-1	Индивидуальное жилищное строительство	ул. Куйбышева, 54	36:34:0104131:13



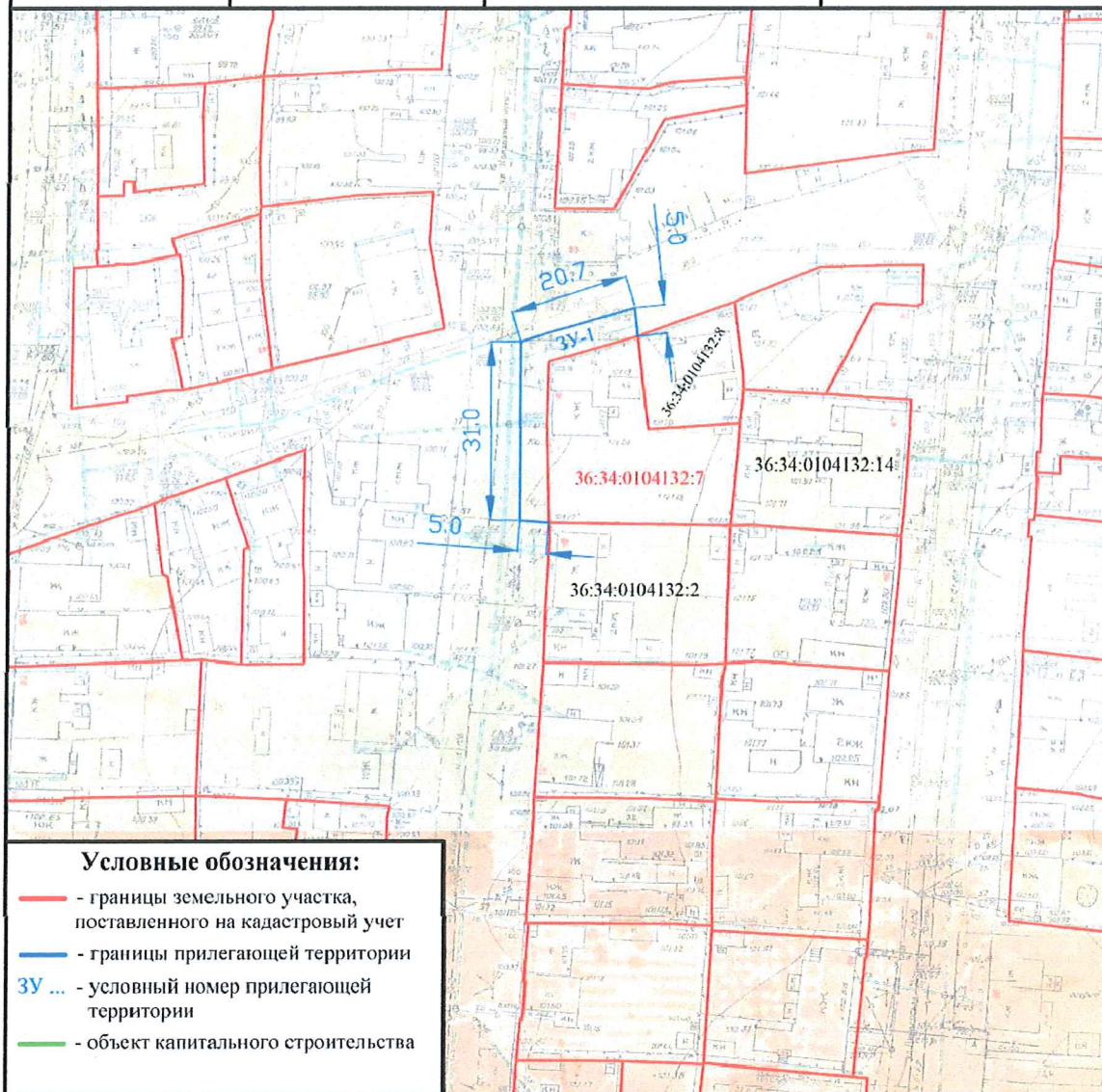
	Должность	Ф.И.О.	Подпись	Дата
Согласовано	Руководитель управления главного архитектора администрации городского округа город Воронеж	Г.Ю. Чурсанов		
Согласовано	Заместитель руководителя управления главного архитектора администрации городского округа город Воронеж	Н.О. Фуфасев		
Согласовано	Начальник отдела по градостроительству, архитектуре и земельным отношениям управы района городского округа г. Воронеж	А.И. Скочко		



Приложение № 412  
к схемам границ прилегающих  
зданиям, строениям, сооружениям  
и земельным участкам территорий  
в городском округе город Воронеж

**Схема границ прилегающей территории в границах  
Железнодорожного района городского округа город Воронеж  
Воронежской области №КП-20**

Условный номер прилегающей территории	Идентификационное обозначение объекта, в отношении которого устанавливается прилегающая территория	Адрес здания, строения, сооружения, земельного участка	Кадастровый номер
ЗУ-1	Для индивидуального жилищного строительства	ул. Колхозный путь, 20	36:34:0104132:7



	Должность	Ф.И.О.	Подпись	Дата
Согласовано	Руководитель управления главного архитектора администрации городского округа город Воронеж	Г.Ю. Чурсанов		
Согласовано	Заместитель руководителя управления главного архитектора администрации городского округа город Воронеж	Н.О. Фуфаев		
Согласовано	Начальник отдела по градостроительству, архитектуре и земельным отношениям управы района городского округа г. Воронеж	А.И. Скочко		